

DECRETO Nº 029/2022,

ARACATI, 15 DE MARÇO DE 2022.

**DISPÕE SOBRE A CRIAÇÃO DE ÁREAS
PROTEÇÃO AMBIENTAL DOS RECURSOS
HÍDRICOS NO MUNICÍPIO DE ARACATI.**

CONSIDERANDO os princípios constitucionais que devem ser respeitados pela Administração Pública;

CONSIDERANDO, nos termos do art. 225, caput, da Constituição Federal, o dever do Poder Público e da coletividade de proteger o meio ambiente para a presente e as futuras gerações;

CONSIDERANDO, que o processo contínuo de ocupação do solo urbano, tende a reduzir sobremaneira os índices de permeabilidade do solo, elevando anualmente os volumes dos afluentes nos núcleos urbanos;

CONSIDERANDO que, nos termos da Lei Federal nº 12.651, de 25 de maio de 2012, art. 3º, inciso IX, alínea c, a implantação de infraestrutura pública destinada a esportes, lazer e atividades educacionais e culturais ao ar livre em áreas urbanas é considerada de interesse social;


CONSIDERANDO que a criação e a manutenção de áreas para contenção de cheias, é um meio destinado a proteção do meio ambiente para as presentes e futuras gerações o que é indispensável para proporcionar a todos o direito ao meio ambiente equilibrado, nos termos do art. 197, da Lei Orgânica do Município de Aracati;

CONSIDERANDO que a Lei do Código de Obras, Edificações e Posturas de Aracati nº 048/2001 estabelece, em seus arts. 216 e 225 a obrigatoriedade de manutenção dos mananciais e demais recursos hídricos de Aracati;

CONSIDERANDO que a Lei de Uso e Ocupação do Solo nº 045/2001 estabelece, em seus arts. 11 e 12, as diretrizes da política de meio ambiente, de preservação ambiental e as restrições para uso e atividades nas áreas de preservação ambiental de Aracati;

CONSIDERANDO o dispositivo da do art. 4º inciso XV, XXI da Lei 017/2019 que orienta a criação de parques e unidades de conservação municipais em Aracati;

CONSIDERANDO que os recursos hídricos contidos nas áreas determinadas se encontram em área verde da cidade, a qual é composta por ecossistemas de interesse ambiental, bem como por áreas destinadas à proteção, preservação, recuperação ambiental e ao desenvolvimento de usos e atividades sustentáveis;





CONSIDERANDO o conceito de área verde de domínio público, conforme Resolução CONAMA nº 369, de 28 de março de 2006, como “o espaço de domínio público que desempenhe função ecológica, paisagística e recreativa, propiciando a melhoria da qualidade estética, funcional e ambiental da cidade, sendo dotado de vegetação e espaços livres de impermeabilização”;

CONSIDERANDO o art. 3º da Lei 9.433/97 Política Nacional de Recursos Hídricos que trata das diretrizes gerais de ação para sua implementação, notadamente quanto à integração da gestão dos recursos hídricos com a gestão ambiental e o uso do solo;

CONSIDERANDO que a Lei 017/2019 em seu artigo 127, remete ao Chefe do Poder Executivo os poderes necessários à permissão do presente Decreto;

CONSIDERANDO ainda que a administração não pode omitir-se da prática de atos de sua competência;

O **PREFEITO MUNICIPAL DO ARACATI** – Estado do Ceará, no uso das suas atribuições legais que lhe são conferidas pela Lei Orgânica Municipal, e.

DECRETA:

Art. 1º - Fica estabelecida a criação de áreas com o fito de preservação e gerenciamento do sistema de recursos hídricos municipal, mantendo sua preservação, promovendo ações voltadas para conservação e proteção das águas interiores, contra poluição e exploração excessiva ou não controlada.

Parágrafo único. As áreas referidas no presente Decreto estão descritas em Anexo Único.

Art. 2º - Ficam decretadas as poligonais das áreas que deverão ser preservadas, com a impossibilidade do avanço urbano e manutenção do meio ambiente no local, conforme as descritas no Anexo Único deste Decreto e disponibilizada em meio digital em formato KML.

Art. 3º - Fica compreendido que tratando-se de mananciais localizados em núcleos urbanos, sujeitas a inundações e ao escoamento superficial das águas, sua utilização restrita e vinculada a função de acumulação e regulação dos afluentes drenados na micro bacia urbana da área onde se encontra sediada.

Art. 4º - É vetada qualquer intervenção urbanística que não tenha por finalidade o interesse público de proteção e preservação do manancial hídrico e sua integração com a paisagem local.

Art. 5º - As demais áreas com possíveis proteções aos recursos hídricos do Município de Aracati, que não forem contempladas no presente Decreto, terão seus limites definidos posteriormente para efeito de criação de outros pontos de preservação, se em conjunto com outros recursos hídricos, em consonância com as legislações ambientais vigentes.

na



Art. 6º - Dentre as áreas de preservação no Município de Aracati, os recursos hídricos conformam uma categoria, cujo objetivo principal é a preservação e, em casos justificados, a conservação da cobertura vegetal da faixa de preservação permanente dos recursos hídricos e do seu entorno.

Parágrafo Único. Para efeito deste decreto considerar-se-á área verde urbana os espaços públicos ou privados com predomínio de vegetação, preferencialmente nativa, natural ou recuperada, onde fica proibida a construção de casas ou equipamentos edificantes sem a prévia autorização municipal, sendo passível de derrubada imediata no caso de descumprimento.

Art. 7º - A presente proteção ambiental dos recursos hídricos terá como finalidade:

I - Proteção dos recursos naturais incluindo solo, corpos hídricos, fauna e vegetação, sendo admitido o manejo da vegetação com o objetivo de assegurar a manutenção dos processos ecológicos;

II - Fomento às atividades de educação ambiental visando difundir conceitos e estimular a adoção de práticas para a preservação ambiental, o uso sustentável de recursos naturais, a minimização e a adequação da destinação de resíduos e efluentes;

III - Uso público para atividades culturais e educacionais, recreação e lazer, condicionado à observância das disposições na legislação ambiental vigente;

IV – A devida proteção e preservação do solo em terrenos alagadiços e sujeitos a inundação, como áreas de controle de enchente e regulação de vazão com reservatórios de água pluviais da cidade.

Art. 8º - A gestão ambiental das áreas determinadas neste Decreto e outras que venham a ser criados é de competência do Instituto de Qualidade do Meio Ambiente do Aracati-IQUAMA, e se dará com base na elaboração de um Plano de Manejo próprio.

§1º. As diretrizes para a gestão dos parques serão acordadas com a sociedade civil e com Secretaria de Meio Ambiente e Controle Urbano de Aracati, considerando as situações ambientais, os objetivos e finalidades para preservação.

§2º. A sociedade civil poderá participar da gestão da proteção das áreas determinadas, através de consultas públicas abertas à população e de um Conselho Consultivo, composto também pela Secretaria de Meio Ambiente e Controle Urbano.

Art. 9º - A gestão administrativa pertinente à execução dos serviços de manutenção e limpeza das Áreas de Proteção Ambiental dos Recursos Hídricos fica a cargo da Secretaria de Infraestrutura e Desenvolvimento Urbano do Aracati através da empresa responsável pela Limpeza Urbana no Município.

Parágrafo Único. A manutenção das Áreas de Proteção Ambiental dos Recursos Hídricos pode ser realizada em cooperação com a sociedade civil, desde que o(s) ajudante(s) cumpra(m) as determinações legais.

Art.10 - As intervenções físicas nas Áreas de Proteção Ambiental dos Recursos Hídricos

serão de responsabilidade da Secretaria de Infraestrutura e Desenvolvimento Urbano do Município, que deverá elaborar projetos arquitetônicos e paisagísticos, os quais serão submetidos à análise prévia e aprovação por parte IQUAMA, seguindo diretrizes estabelecidas em lei.

Art. 11 - A segurança das Áreas de Proteção Ambiental dos Recursos Hídricos, no âmbito municipal, é de responsabilidade da Secretaria de Segurança Cidadã e Ordem Pública em parceria com os demais entes federados, dentro de suas competências.

Art. 12 - A fiscalização ambiental e urbana das Áreas de Proteção Ambiental dos Recursos Hídricos será realizada, pelo IQUAMA dentro de suas competências legais.

Art. 13 - As demais secretarias municipais prestarão o apoio necessário, no âmbito de suas competências.

Art. 14 - A gestão ambiental e a administrativa das Áreas de Proteção Ambiental dos Recursos Hídricos observarão as determinações do Plano de Manejo.

Parágrafo Único. O plano será elaborado pelo IQUAMA, sendo consultados os demais órgãos diretamente envolvidos com a administração das Áreas de Proteção Ambiental dos Recursos Hídricos.

Art. 15 - No plano de manejo constará:

I - A caracterização urbana e paisagística;

II - A caracterização do meio físico;

III - A caracterização do meio biótico;

IV - A caracterização socioeconômica;

V - O zoneamento ambiental da área delimitada das Áreas de Proteção Ambiental dos Recursos Hídricos;

VI - As definições de manejo adequado às possíveis atividades;

VII - As demais informações que se mostrarem necessárias.

Art. 16 - Os casos omissos serão resolvidos pelo Chefe do Poder Executivo em Decreto posterior.

Art. 17 - O presente Decreto entra em vigor na data de sua publicação, revogando-se as disposições em contrário.

PUBLIQUE-SE, REGISTRE-SE E CUMPRA-SE

PAÇO DA LIBERDADE DA PREFEITURA MUNICIPAL DO ARACATI, aos quinze dias do mês de Março de 2022.



BISMARCK COSTA LIMA PINHEIRO MAIA
PREFEITO MUNICIPAL DE ARACATI





ANEXO ÚNICO

ÁREA 01 – BAIRRO FARIAS BRITO

Coordenadas UTM - Longitude: 635297.23 m E; Latitude: 9493898.53 m S



Fonte: Google Earth Fevereiro de 2014

ÁREA APROXIMADA: 56.000 m²



Fonte: Google Earth



ÁREA 02 – BAIRRO NOSSA SENHORA DE LOURDES
Coordenadas UTM - Longitude: 635613.49 m E; Latitude: 9493824.70 m S



Fonte: Google Earth - Fevereiro de 2014

ÁREA APROXIMADA: 43.000 m²



Fonte: Google Earth

M. X

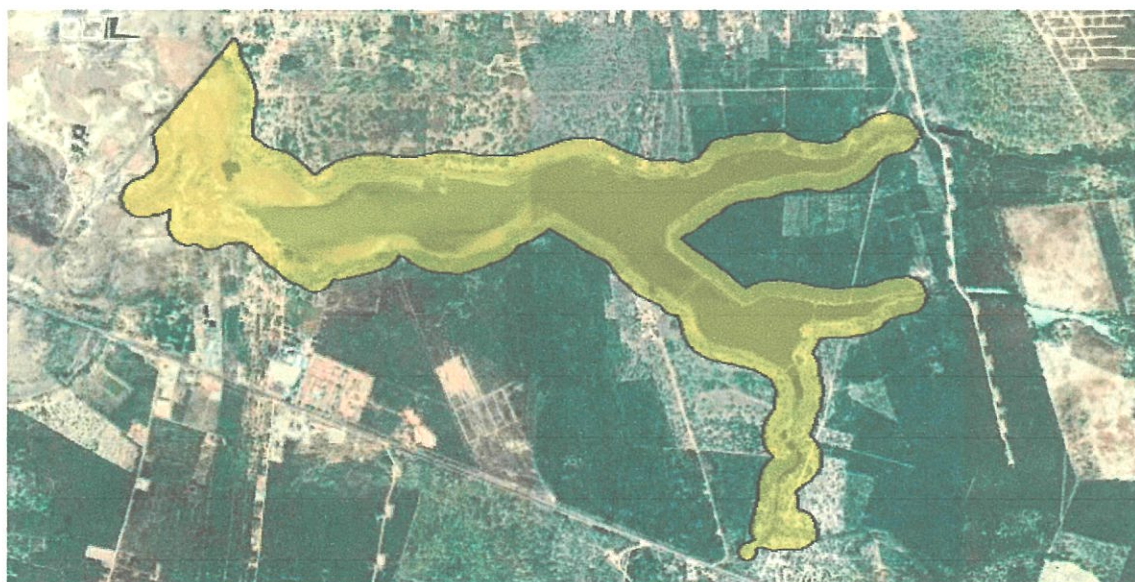
ÁREA 03 – BAIRRO CÓRREGO DOS RODRIGUES

Coordenadas UTM - Longitude: 643698.71 m E; Latitude: 9494789.51 m S



Fonte: Google Earth - Fevereiro de 2014

ÁREA APROXIMADA: 379 ha



Fonte: Google Earth



ÁREA 04 – BAIRRO NOSSA SENHORA DE FÁTIMA

Coordenadas UTM - Longitude: 636263.95 m E; Latitude: 9496698.85 m S



Fonte: Google Earth - Fevereiro de 2014

ÁREA APROXIMADA: 41.000 m²



Fonte: Google Earth



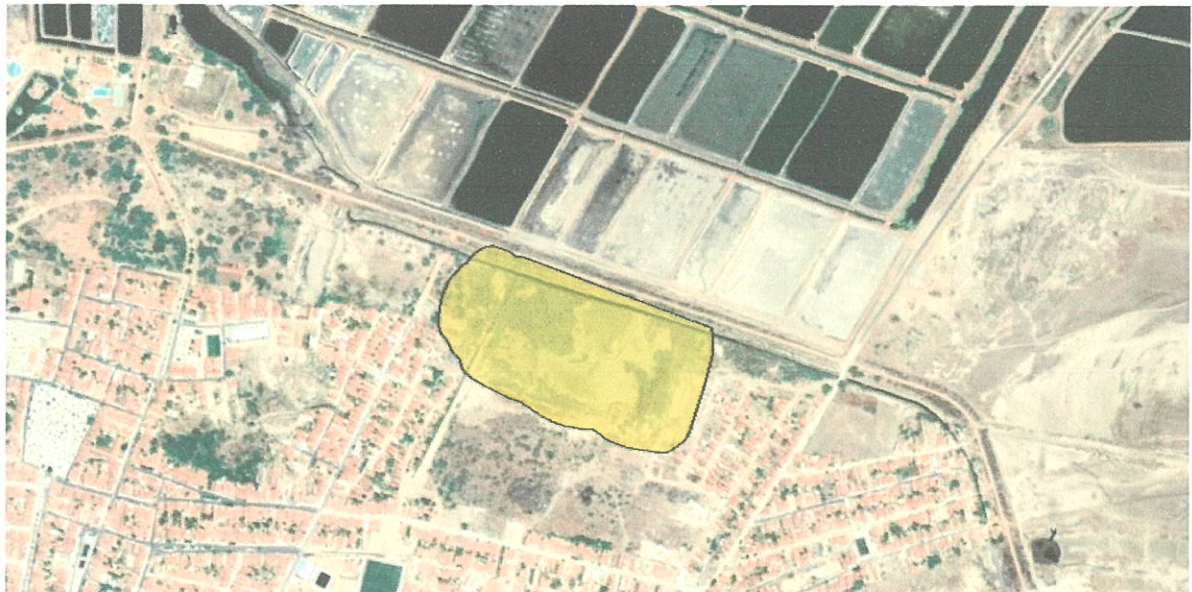
ÁREA 05 – BAIRRO VÁRZEA DA MATRIZ

Coordenadas UTM - Longitude: 637574.07 m E; Latitude: 9496501.85 m S



Fonte: Google Earth - Fevereiro de 2014

ÁREA APROXIMADA: 104.000 m²



Fonte: Google Earth



ANEXO ÚNICO

MEMORIAL DESCRITIVO

Imóvel : Área 01 - FARIAS BRITO
Município : Aracati U.F: Ceará - BR
Comarca : Aracati
Área (ha) : 5,5655
Perímetro (m) : 2.139,10


LIMITES e CONFRONTANTES: Inicia-se a descrição deste perímetro no ponto **P-0000**, de coordenadas **N 9.494.247,71m** e **E 635.180,23m**; deste segue, com azimute de **123°17'48"** por uma distância de **40,78m**, até o ponto **P-0001**, de coordenadas **N 9.494.225,32m** e **E 635.214,31m** ; deste segue, com azimute de **213°22'34"** por uma distância de **294,72m**, até o ponto **P-0002**, de coordenadas **N 9.493.979,21m** e **E 635.052,18m** ; deste segue, com azimute de **107°13'48"** por uma distância de **164,24m**, até o ponto **P-0003**, de coordenadas **N 9.493.930,56m** e **E 635.209,05m** ; deste segue, com azimute de **107°02'56"** por uma distância de **16,15m**, até o ponto **P-0004**, de coordenadas **N 9.493.925,83m** e **E 635.224,49m** ; deste segue, com azimute de **95°57'56"** por uma distância de **5,89m**, até o ponto **P-0005**, de coordenadas **N 9.493.925,21m** e **E 635.230,35m** ; deste segue, com azimute de **86°54'04"** por uma distância de **7,35m**, até o ponto **P-0006**, de coordenadas **N 9.493.925,61m** e **E 635.237,69m** ; deste segue, com azimute de **80°38'46"** por uma distância de **15,79m**, até o ponto **P-0007**, de coordenadas **N 9.493.928,18m** e **E 635.253,27m** ; deste segue, com azimute de **86°09'08"** por uma distância de **24,44m**, até o ponto **P-0008**, de coordenadas **N 9.493.929,82m** e **E 635.277,65m** ; deste segue, com azimute de **88°36'44"** por uma distância de **15,78m**, até o ponto **P-0009**, de coordenadas **N 9.493.930,20m** e **E 635.293,43m** ; deste segue, com azimute de **93°53'41"** por uma distância de **22,76m**, até o ponto **P-0010**, de coordenadas **N 9.493.928,65m** e **E 635.316,14m** ; deste segue, com azimute de **86°30'33"** por uma distância de **18,24m**, até o ponto **P-0011**, de coordenadas **N 9.493.929,76m** e **E 635.334,35m** ; deste segue, com azimute de **84°09'38"** por uma distância de **13,53m**, até o ponto **P-0012**, de coordenadas **N 9.493.931,14m** e **E 635.347,80m** ; deste segue, com azimute de **78°49'16"** por uma distância de **9,85m**, até o ponto **P-0013**, de coordenadas **N 9.493.933,05m** e **E 635.357,47m** ; deste segue, com azimute de **74°34'25"** por uma distância de **3,22m**, até o ponto **P-0014**, de coordenadas **N 9.493.933,91m** e **E 635.360,57m** ; deste segue, com azimute de **66°31'21"** por uma distância de **93,05m**, até o ponto **P-0015**, de coordenadas **N 9.493.970,98m** e **E 635.445,92m** ; deste segue, com azimute de **92°39'15"** por uma distância de **13,15m**, até o ponto **P-0016**, de coordenadas **N 9.493.970,37m** e **E 635.459,06m** ; deste segue, com azimute de **86°13'31"** por uma distância de **6,14m**, até o ponto **P-0017**, de coordenadas **N 9.493.970,77m** e **E 635.465,19m** ; deste segue, com azimute de **78°00'52"** por uma distância de **8,22m**, até o ponto **P-0018**, de coordenadas **N 9.493.972,48m** e **E 635.473,23m** ; deste segue, com azimute de **76°39'02"** por uma distância de **7,44m**, até o ponto **P-0019**, de coordenadas **N 9.493.974,20m** e **E 635.480,47m** ; deste segue, com azimute de **69°12'25"** por uma distância de **5,05m**, até o ponto **P-0020**, de coordenadas **N 9.493.975,99m** e **E 635.485,19m** ; deste segue, com azimute de **65°37'56"** por uma distância de **10,34m**, até o

ponto **P-0021**, de coordenadas **N 9.493.980,26m** e **E 635.494,61m** ; deste segue, com azimute de **75°07'46"** por uma distância de **12,14m**, até o ponto **P-0022**, de coordenadas **N 9.493.983,37m** e **E 635.506,35m** ; deste segue, com azimute de **92°53'26"** por uma distância de **11,86m**, até o ponto **P-0023**, de coordenadas **N 9.493.982,77m** e **E 635.518,19m** ; deste segue, com azimute de **92°58'23"** por uma distância de **4,51m**, até o ponto **P-0024**, de coordenadas **N 9.493.982,54m** e **E 635.522,70m** ; deste segue, com azimute de **83°51'30"** por uma distância de **3,31m**, até o ponto **P-0025**, de coordenadas **N 9.493.982,89m** e **E 635.525,99m** ; deste segue, com azimute de **51°04'57"** por uma distância de **26,17m**, até o ponto **P-0026**, de coordenadas **N 9.493.999,34m** e **E 635.546,36m** ; deste segue, com azimute de **6°47'23"** por uma distância de **3,67m**, até o ponto **P-0027**, de coordenadas **N 9.494.002,98m** e **E 635.546,79m** ; deste segue, com azimute de **34°50'45"** por uma distância de **12,10m**, até o ponto **P-0028**, de coordenadas **N 9.494.012,92m** e **E 635.553,71m** ; deste segue, com azimute de **35°46'36"** por uma distância de **8,96m**, até o ponto **P-0029**, de coordenadas **N 9.494.020,19m** e **E 635.558,95m** ; deste segue, com azimute de **43°35'54"** por uma distância de **14,43m**, até o ponto **P-0030**, de coordenadas **N 9.494.030,64m** e **E 635.568,90m** ; deste segue, com azimute de **52°34'05"** por uma distância de **19,80m**, até o ponto **P-0031**, de coordenadas **N 9.494.042,68m** e **E 635.584,62m** ; deste segue, com azimute de **50°07'14"** por uma distância de **10,43m**, até o ponto **P-0032**, de coordenadas **N 9.494.049,37m** e **E 635.592,63m** ; deste segue, com azimute de **46°35'06"** por uma distância de **5,59m**, até o ponto **P-0033**, de coordenadas **N 9.494.053,21m** e **E 635.596,69m** ; deste segue, com azimute de **31°08'10"** por uma distância de **7,73m**, até o ponto **P-0034**, de coordenadas **N 9.494.059,82m** e **E 635.600,69m** ; deste segue, com azimute de **29°32'27"** por uma distância de **11,68m**, até o ponto **P-0035**, de coordenadas **N 9.494.069,98m** e **E 635.606,45m** ; deste segue, com azimute de **119°32'27"** por uma distância de **60,00m**, até o ponto **P-0036**, de coordenadas **N 9.494.040,40m** e **E 635.658,65m** ; deste segue, com azimute de **209°32'27"** por uma distância de **12,51m**, até o ponto **P-0037**, de coordenadas **N 9.494.029,51m** e **E 635.652,48m** ; deste segue, com azimute de **211°08'10"** por uma distância de **16,70m**, até o ponto **P-0038**, de coordenadas **N 9.494.015,22m** e **E 635.643,84m** ; deste segue, com azimute de **226°35'06"** por uma distância de **15,58m**, até o ponto **P-0039**, de coordenadas **N 9.494.004,51m** e **E 635.632,52m** ; deste segue, com azimute de **230°07'14"** por uma distância de **13,57m**, até o ponto **P-0040**, de coordenadas **N 9.493.995,81m** e **E 635.622,11m** ; deste segue, com azimute de **232°34'05"** por uma distância de **16,38m**, até o ponto **P-0041**, de coordenadas **N 9.493.985,85m** e **E 635.609,11m** ; deste segue, com azimute de **223°35'54"** por uma distância de **5,62m**, até o ponto **P-0042**, de coordenadas **N 9.493.981,78m** e **E 635.605,23m** ; deste segue, com azimute de **215°46'36"** por uma distância de **1,97m**, até o ponto **P-0043**, de coordenadas **N 9.493.980,19m** e **E 635.604,08m** ; deste segue, com azimute de **196°26'29"** por uma distância de **6,47m**, até o ponto **P-0044**, de coordenadas **N 9.493.973,98m** e **E 635.602,25m** ; deste segue, com azimute de **208°52'25"** por uma distância de **12,63m**, até o ponto **P-0045**, de coordenadas **N 9.493.962,92m** e **E 635.596,15m** ; deste segue, com azimute de **229°01'12"** por uma distância de **10,81m**, até o ponto **P-0046**, de coordenadas **N 9.493.955,83m** e **E 635.587,99m** ; deste segue, com azimute de **244°26'51"** por uma distância de **41,48m**, até o ponto **P-0047**, de coordenadas **N 9.493.937,94m** e **E 635.550,56m** ; deste segue, com azimute de **242°08'22"** por uma distância de **28,75m**, até o ponto **P-0048**, de coordenadas **N 9.493.924,50m** e **E 635.525,15m** ; deste segue, com azimute de **260°38'28"** por uma distância de **10,16m**, até o ponto **P-0049**, de coordenadas **N 9.493.922,85m** e **E 635.515,12m** ; deste segue, com azimute de **272°53'26"** por uma distância de **1,64m**, até o ponto **P-0050**, de coordenadas **N 9.493.922,94m** e **E 635.513,48m** ; deste segue, com azimute de **245°37'56"** por uma distância

de 5,75m, até o ponto **P-0051**, de coordenadas **N 9.493.920,56m** e **E 635.508,24m** ; deste segue, com azimute de $249^{\circ}12'25''$ por uma distância de 10,82m, até o ponto **P-0052**, de coordenadas **N 9.493.916,72m** e **E 635.498,13m** ; deste segue, com azimute de $256^{\circ}39'02''$ por uma distância de 12,06m, até o ponto **P-0053**, de coordenadas **N 9.493.913,94m** e **E 635.486,39m** ; deste segue, com azimute de $258^{\circ}00'52''$ por uma distância de 13,25m, até o ponto **P-0054**, de coordenadas **N 9.493.911,19m** e **E 635.473,44m** ; deste segue, com azimute de $266^{\circ}13'31''$ por uma distância de 13,82m, até o ponto **P-0055**, de coordenadas **N 9.493.910,28m** e **E 635.459,65m** ; deste segue, com azimute de $272^{\circ}39'15''$ por uma distância de 2,60m, até o ponto **P-0056**, de coordenadas **N 9.493.910,40m** e **E 635.457,05m** ; deste segue, com azimute de $246^{\circ}31'21''$ por uma distância de 83,35m, até o ponto **P-0057**, de coordenadas **N 9.493.877,19m** e **E 635.380,60m** ; deste segue, com azimute de $254^{\circ}34'25''$ por uma distância de 9,67m, até o ponto **P-0058**, de coordenadas **N 9.493.874,62m** e **E 635.371,28m** ; deste segue, com azimute de $258^{\circ}49'16''$ por uma distância de 14,88m, até o ponto **P-0059**, de coordenadas **N 9.493.871,74m** e **E 635.356,69m** ; deste segue, com azimute de $264^{\circ}09'38''$ por uma distância de 17,55m, até o ponto **P-0060**, de coordenadas **N 9.493.869,95m** e **E 635.339,23m** ; deste segue, com azimute de $266^{\circ}30'33''$ por uma distância de 23,35m, até o ponto **P-0061**, de coordenadas **N 9.493.868,53m** e **E 635.315,92m** ; deste segue, com azimute de $273^{\circ}53'41''$ por uma distância de 23,87m, até o ponto **P-0062**, de coordenadas **N 9.493.870,15m** e **E 635.292,11m** ; deste segue, com azimute de $268^{\circ}36'44''$ por uma distância de 11,73m, até o ponto **P-0063**, de coordenadas **N 9.493.869,87m** e **E 635.280,39m** ; deste segue, com azimute de $266^{\circ}09'08''$ por uma distância de 20,26m, até o ponto **P-0064**, de coordenadas **N 9.493.868,51m** e **E 635.260,17m** ; deste segue, com azimute de $260^{\circ}38'46''$ por uma distância de 16,18m, até o ponto **P-0065**, de coordenadas **N 9.493.865,88m** e **E 635.244,20m** ; deste segue, com azimute de $266^{\circ}54'04''$ por uma distância de 15,38m, até o ponto **P-0066**, de coordenadas **N 9.493.865,04m** e **E 635.228,84m** ; deste segue, com azimute de $275^{\circ}57'56''$ por uma distância de 16,47m, até o ponto **P-0067**, de coordenadas **N 9.493.866,76m** e **E 635.212,46m** ; deste segue, com azimute de $287^{\circ}02'56''$ por uma distância de 22,07m, até o ponto **P-0068**, de coordenadas **N 9.493.873,23m** e **E 635.191,36m** ; deste segue, com azimute de $287^{\circ}36'17''$ por uma distância de 233,15m, até o ponto **P-0069**, de coordenadas **N 9.493.943,74m** e **E 634.969,14m** ; deste segue, com azimute de $34^{\circ}46'38''$ por uma distância de 370,08m, até o ponto **P-0000**, onde teve início essa descrição.

Todas as coordenadas, azimutes e distâncias aqui descritas, estão georreferenciadas no Sistema Geodésico Brasileiro e encontram-se representadas no Sistema de projeção UTM, referenciadas ao **Meridiano Central nº 39 WGr**, tendo como Datum o **SIRGAS 2000**.

Aracati, 14/09/2021


SAIMON GUIMARAES DA COSTA
ENGENHEIRO CIVIL
CREA-CE Nº 061988975-6

MEMORIAL DESCRITIVO

Imóvel : Área 02 - Nossa Senhora de Lourdes
Proprietário : Não identificado
Município : Aracati U.F: Ceará - BR
Comarca : Aracati
Área (ha) : 4,2338
Perímetro (m) : 840,34

LIMITES e CONFRONTANTES: Inicia-se a descrição deste perímetro no ponto **P-0000**, de coordenadas **N 9.493.987,98m** e **E 635.664,56m**; deste segue, com azimute de **114°??'04"** por uma distância de **14,20m**, até o ponto **P-0001**, de coordenadas **N 9.493.982,12m** e **E 635.677,50m** ; deste segue, com azimute de **115°37'58"** por uma distância de **9,74m**, até o ponto **P-0002**, de coordenadas **N 9.493.977,91m** e **E 635.686,28m** ; deste segue, com azimute de **120°36'23"** por uma distância de **6,76m**, até o ponto **P-0003**, de coordenadas **N 9.493.974,47m** e **E 635.692,09m** ; deste segue, com azimute de **133°31'43"** por uma distância de **8,87m**, até o ponto **P-0004**, de coordenadas **N 9.493.968,36m** e **E 635.698,52m** ; deste segue, com azimute de **145°02'29"** por uma distância de **12,09m**, até o ponto **P-0005**, de coordenadas **N 9.493.958,45m** e **E 635.705,45m** ; deste segue, com azimute de **163°07'31"** por uma distância de **9,77m**, até o ponto **P-0006**, de coordenadas **N 9.493.949,10m** e **E 635.708,29m** ; deste segue, com azimute de **178°24'11"** por uma distância de **9,21m**, até o ponto **P-0007**, de coordenadas **N 9.493.939,89m** e **E 635.708,54m** ; deste segue, com azimute de **188°21'12"** por uma distância de **11,29m**, até o ponto **P-0008**, de coordenadas **N 9.493.928,71m** e **E 635.706,90m** ; deste segue, com azimute de **196°54'60"** por uma distância de **8,74m**, até o ponto **P-0009**, de coordenadas **N 9.493.920,35m** e **E 635.704,36m** ; deste segue, com azimute de **206°00'16"** por uma distância de **7,89m**, até o ponto **P-0010**, de coordenadas **N 9.493.913,26m** e **E 635.700,90m** ; deste segue, com azimute de **220°10'45"** por uma distância de **16,26m**, até o ponto **P-0011**, de coordenadas **N 9.493.900,84m** e **E 635.690,41m** ; deste segue, com azimute de **233°39'15"** por uma distância de **6,84m**, até o ponto **P-0012**, de coordenadas **N 9.493.896,79m** e **E 635.684,90m** ; deste segue, com azimute de **190°58'08"** por uma distância de **12,12m**, até o ponto **P-0013**, de coordenadas **N 9.493.884,88m** e **E 635.682,60m** ; deste segue, com azimute de **152°46'09"** por uma distância de **8,15m**, até o ponto **P-0014**, de coordenadas **N 9.493.877,63m** e **E 635.686,33m** ; deste segue, com azimute de **156°46'21"** por uma distância de **9,61m**, até o ponto **P-0015**, de coordenadas **N 9.493.868,80m** e **E 635.690,12m** ; deste segue, com azimute de **96°56'56"** por uma distância de **12,69m**, até o ponto **P-0016**, de coordenadas **N 9.493.867,27m** e **E 635.702,71m** ; deste segue, com azimute de **112°29'59"** por uma distância de **7,83m**, até o ponto **P-0017**, de coordenadas **N 9.493.864,27m** e **E 635.709,95m** ; deste segue, com azimute de **130°30'17"** por uma distância de **13,04m**, até o ponto **P-0018**, de coordenadas **N 9.493.855,80m** e **E 635.719,87m** ; deste segue, com azimute de **140°37'26"** por uma distância de **5,88m**, até o ponto **P-0019**, de coordenadas **N 9.493.851,25m** e **E 635.723,60m** ; deste segue, com azimute de **146°18'41"** por uma distância de **5,76m**, até o ponto **P-0020**, de coordenadas **N 9.493.846,46m** e **E 635.726,79m** ; deste segue, com azimute de **153°46'48"** por uma distância de **7,80m**, até o ponto **P-0021**, de coordenadas **N 9.493.839,46m** e **E 635.730,24m** ; deste segue, com azimute de **165°00'02"** por uma distância

de 3,92m, até o ponto **P-0022**, de coordenadas **N 9.493.835,67m** e **E 635.731,25m** ; deste segue, com azimute de **173°30'40"** por uma distância de 7,41m, até o ponto **P-0023**, de coordenadas **N 9.493.828,31m** e **E 635.732,09m** ; deste segue, com azimute de **172°08'05"** por uma distância de 9,69m, até o ponto **P-0024**, de coordenadas **N 9.493.818,71m** e **E 635.733,41m** ; deste segue, com azimute de **179°14'46"** por uma distância de 23,16m, até o ponto **P-0025**, de coordenadas **N 9.493.795,55m** e **E 635.733,72m** ; deste segue, com azimute de **178°28'08"** por uma distância de 24,32m, até o ponto **P-0026**, de coordenadas **N 9.493.771,24m** e **E 635.734,37m** ; deste segue, com azimute de **197°38'52"** por uma distância de 15,17m, até o ponto **P-0027**, de coordenadas **N 9.493.756,78m** e **E 635.729,77m** ; deste segue, com azimute de **218°32'46"** por uma distância de 15,11m, até o ponto **P-0028**, de coordenadas **N 9.493.744,97m** e **E 635.720,36m** ; deste segue, com azimute de **240°36'00"** por uma distância de 16,61m, até o ponto **P-0029**, de coordenadas **N 9.493.736,81m** e **E 635.705,89m** ; deste segue, com azimute de **265°41'49"** por uma distância de 13,62m, até o ponto **P-0030**, de coordenadas **N 9.493.735,79m** e **E 635.692,30m** ; deste segue, com azimute de **272°26'04"** por uma distância de 12,46m, até o ponto **P-0031**, de coordenadas **N 9.493.736,32m** e **E 635.679,86m** ; deste segue, com azimute de **232°05'10"** por uma distância de 9,36m, até o ponto **P-0032**, de coordenadas **N 9.493.730,57m** e **E 635.672,48m** ; deste segue, com azimute de **241°14'40"** por uma distância de 6,92m, até o ponto **P-0033**, de coordenadas **N 9.493.727,24m** e **E 635.666,41m** ; deste segue, com azimute de **254°16'39"** por uma distância de 10,96m, até o ponto **P-0034**, de coordenadas **N 9.493.724,27m** e **E 635.655,86m** ; deste segue, com azimute de **264°48'17"** por uma distância de 4,70m, até o ponto **P-0035**, de coordenadas **N 9.493.723,85m** e **E 635.651,18m** ; deste segue, com azimute de **219°13'58"** por uma distância de 6,03m, até o ponto **P-0036**, de coordenadas **N 9.493.719,18m** e **E 635.647,37m** ; deste segue, com azimute de **235°55'07"** por uma distância de 11,31m, até o ponto **P-0037**, de coordenadas **N 9.493.712,84m** e **E 635.638,00m** ; deste segue, com azimute de **289°14'30"** por uma distância de 133,31m, até o ponto **P-0038**, de coordenadas **N 9.493.756,78m** e **E 635.512,14m** ; deste segue, com azimute de **355°38'09"** por uma distância de 8,51m, até o ponto **P-0039**, de coordenadas **N 9.493.765,26m** e **E 635.511,49m** ; deste segue, com azimute de **0°00'00"** por uma distância de 5,29m, até o ponto **P-0040**, de coordenadas **N 9.493.770,56m** e **E 635.511,49m** ; deste segue, com azimute de **4°22'36"** por uma distância de 10,30m, até o ponto **P-0041**, de coordenadas **N 9.493.780,82m** e **E 635.512,28m** ; deste segue, com azimute de **18°16'40"** por uma distância de 11,22m, até o ponto **P-0042**, de coordenadas **N 9.493.791,47m** e **E 635.515,79m** ; deste segue, com azimute de **29°46'09"** por uma distância de 7,87m, até o ponto **P-0043**, de coordenadas **N 9.493.798,31m** e **E 635.519,70m** ; deste segue, com azimute de **34°11'20"** por uma distância de 9,83m, até o ponto **P-0044**, de coordenadas **N 9.493.806,44m** e **E 635.525,23m** ; deste segue, com azimute de **354°31'08"** por uma distância de 9,32m, até o ponto **P-0045**, de coordenadas **N 9.493.815,72m** e **E 635.524,34m** ; deste segue, com azimute de **358°58'12"** por uma distância de 8,28m, até o ponto **P-0046**, de coordenadas **N 9.493.824,00m** e **E 635.524,19m** ; deste segue, com azimute de **4°27'26"** por uma distância de 6,81m, até o ponto **P-0047**, de coordenadas **N 9.493.830,79m** e **E 635.524,72m** ; deste segue, com azimute de **0°00'00"** por uma distância de 9,62m, até o ponto **P-0048**, de coordenadas **N 9.493.840,41m** e **E 635.524,72m** ; deste segue, com azimute de **7°12'43"** por uma distância de 10,39m, até o ponto **P-0049**, de coordenadas **N 9.493.850,72m** e **E 635.526,02m** ; deste segue, com azimute de **8°23'17"** por uma distância de 13,14m, até o ponto **P-0050**, de coordenadas **N 9.493.863,72m** e **E 635.527,94m** ; deste segue, com azimute de **11°57'53"** por uma distância de 13,91m, até o ponto **P-0051**, de coordenadas **N 9.493.877,33m** e **E 635.530,82m** ; deste segue, com azimute de **339°22'26"** por uma distância de 9,92m, até o ponto **P-0052**, de

coordenadas **N 9.493.886,62m** e **E 635.527,33m** ; deste segue, com azimute de $355^{\circ}41'57''$ por uma distância de 13,47m, até o ponto **P-0053**, de coordenadas **N 9.493.900,05m** e **E 635.526,32m** ; deste segue, com azimute de $57^{\circ}32'25''$ por uma distância de 163,84m, até o ponto **P-0000**, onde teve início essa descrição.

Todas as coordenadas, azimutes e distâncias aqui descritas, estão georreferenciadas no Sistema Geodésico Brasileiro e encontram-se representadas no Sistema de projeção UTM, referenciadas ao **Meridiano Central nº 39 WGr**, tendo como Datum o **SIRGAS 2000**.

Aracati, 14/09/2021


SAIMON GUILHERMES DA COSTA
ENGENHEIRO CIVIL
CREA-CE Nº 061988975-6

MEMORIAL DESCRITIVO

Imóvel : **ÁREA 03 - Lagoa Saco da Velha**
Proprietário : **Não identificado**
Município : **Aracati U.F: Ceará - BR**
Comarca : **Aracati**
Área (ha) : **376,7462**
Perímetro (m) : **18.049,57**

LIMITES e CONFRONTANTES: Inicia se a descrição deste perímetro no ponto **P-0000**, de coordenadas **N 9.495.892,80m** e **E 641.339,04m**; deste segue, com azimute de **132°06'50"** por uma distância de **8,96m**, até o ponto **P-0001**, de coordenadas **N 9.495.886,79m** e **E 641.345,68m**; deste segue, com azimute de **138°44'59"** por uma distância de **13,08m**, até o ponto **P-0002**, de coordenadas **N 9.495.876,95m** e **E 641.354,31m**; deste segue, com azimute de **144°22'30"** por uma distância de **6,54m**, até o ponto **P-0003**, de coordenadas **N 9.495.871,63m** e **E 641.358,12m**; deste segue, com azimute de **148°07'29"** por uma distância de **6,54m**, até o ponto **P-0004**, de coordenadas **N 9.495.866,08m** e **E 641.361,58m**; deste segue, com azimute de **151°43'03"** por uma distância de **5,99m**, até o ponto **P-0005**, de coordenadas **N 9.495.860,80m** e **E 641.364,42m**; deste segue, com azimute de **153°26'06"** por uma distância de **10,35m**, até o ponto **P-0006**, de coordenadas **N 9.495.851,54m** e **E 641.369,05m**; deste segue, com azimute de **155°28'04"** por uma distância de **7,09m**, até o ponto **P-0007**, de coordenadas **N 9.495.845,09m** e **E 641.371,99m**; deste segue, com azimute de **159°22'29"** por uma distância de **6,54m**, até o ponto **P-0008**, de coordenadas **N 9.495.838,96m** e **E 641.374,30m**; deste segue, com azimute de **163°07'29"** por uma distância de **6,54m**, até o ponto **P-0009**, de coordenadas **N 9.495.832,70m** e **E 641.376,20m**; deste segue, com azimute de **166°52'32"** por uma distância de **6,54m**, até o ponto **P-0010**, de coordenadas **N 9.495.826,33m** e **E 641.377,68m**; deste segue, com azimute de **170°37'29"** por uma distância de **6,54m**, até o ponto **P-0011**, de coordenadas **N 9.495.819,87m** e **E 641.378,75m**; deste segue, com azimute de **172°51'52"** por uma distância de **11,32m**, até o ponto **P-0012**, de coordenadas **N 9.495.808,64m** e **E 641.380,15m**; deste segue, com azimute de **174°33'44"** por uma distância de **5,89m**, até o ponto **P-0013**, de coordenadas **N 9.495.802,77m** e **E 641.380,71m**; deste segue, com azimute de **178°07'30"** por uma distância de **6,54m**, até o ponto **P-0014**, de coordenadas **N 9.495.796,23m** e **E 641.380,93m**; deste segue, com azimute de **182°14'25"** por uma distância de **7,82m**, até o ponto **P-0015**, de coordenadas **N 9.495.788,42m** e **E 641.380,62m**; deste segue, com azimute de **158°20'38"** por uma distância de **33,86m**, até o ponto **P-0016**, de coordenadas **N 9.495.756,96m** e **E 641.393,11m**; deste segue, com azimute de **150°20'28"** por uma distância de **47,81m**, até o ponto **P-0017**, de coordenadas **N 9.495.715,41m** e **E 641.416,77m**; deste segue, com azimute de **152°53'13"** por uma distância de **8,88m**, até o ponto **P-0018**, de coordenadas **N 9.495.707,50m** e **E 641.420,82m**; deste segue, com azimute de **155°25'58"** por uma distância de **50,91m**, até o ponto **P-0019**, de coordenadas **N 9.495.661,20m** e **E 641.441,99m**; deste segue, com azimute de **158°12'13"** por uma distância de **9,67m**, até o ponto **P-0020**, de coordenadas **N 9.495.652,22m** e **E 641.445,58m**; deste segue, com azimute de **160°58'28"** por uma distância de **20,29m**, até o ponto **P-0021**, de coordenadas **N 9.495.633,04m** e **E 641.452,19m**; deste segue, com azimute de **162°06'48"** por uma distância de **3,98m**, até o

ponto **P-0022**, de coordenadas **N 9.495.629,26m** e **E 641.453,41m**; deste segue, com azimute de **151°26'33"** por uma distância de **8,05m**, até o ponto **P-0023**, de coordenadas **N 9.495.622,18m** e **E 641.457,26m**; deste segue, com azimute de **155°37'29"** por uma distância de **6,54m**, até o ponto **P-0024**, de coordenadas **N 9.495.616,22m** e **E 641.459,96m**; deste segue, com azimute de **159°22'29"** por uma distância de **6,54m**, até o ponto **P-0025**, de coordenadas **N 9.495.610,10m** e **E 641.462,27m**; deste segue, com azimute de **163°01'19"** por uma distância de **26,11m**, até o ponto **P-0026**, de coordenadas **N 9.495.585,13m** e **E 641.469,89m**; deste segue, com azimute de **165°56'45"** por uma distância de **9,78m**, até o ponto **P-0027**, de coordenadas **N 9.495.575,63m** e **E 641.472,27m**; deste segue, com azimute de **172°19'56"** por uma distância de **12,50m**, até o ponto **P-0028**, de coordenadas **N 9.495.563,25m** e **E 641.473,94m**; deste segue, com azimute de **176°28'51"** por uma distância de **25,69m**, até o ponto **P-0029**, de coordenadas **N 9.495.537,60m** e **E 641.475,51m**; deste segue, com azimute de **181°52'30"** por uma distância de **6,54m**, até o ponto **P-0030**, de coordenadas **N 9.495.531,06m** e **E 641.475,30m**; deste segue, com azimute de **186°23'56"** por uma distância de **9,24m**, até o ponto **P-0031**, de coordenadas **N 9.495.521,88m** e **E 641.474,27m**; deste segue, com azimute de **189°02'51"** por uma distância de **102,07m**, até o ponto **P-0032**, de coordenadas **N 9.495.421,08m** e **E 641.458,22m**; deste segue, com azimute de **185°30'20"** por uma distância de **44,87m**, até o ponto **P-0033**, de coordenadas **N 9.495.376,42m** e **E 641.453,92m**; deste segue, com azimute de **179°18'19"** por uma distância de **18,00m**, até o ponto **P-0034**, de coordenadas **N 9.495.358,42m** e **E 641.454,13m**; deste segue, com azimute de **186°26'36"** por uma distância de **20,90m**, até o ponto **P-0035**, de coordenadas **N 9.495.337,66m** e **E 641.451,79m**; deste segue, com azimute de **173°21'51"** por uma distância de **7,21m**, até o ponto **P-0036**, de coordenadas **N 9.495.330,50m** e **E 641.452,62m**; deste segue, com azimute de **175°17'07"** por uma distância de **22,87m**, até o ponto **P-0037**, de coordenadas **N 9.495.307,70m** e **E 641.454,50m**; deste segue, com azimute de **136°30'30"** por uma distância de **14,89m**, até o ponto **P-0038**, de coordenadas **N 9.495.296,90m** e **E 641.464,75m**; deste segue, com azimute de **125°22'26"** por uma distância de **8,78m**, até o ponto **P-0039**, de coordenadas **N 9.495.291,82m** e **E 641.471,91m**; deste segue, com azimute de **123°54'02"** por uma distância de **28,29m**, até o ponto **P-0040**, de coordenadas **N 9.495.276,04m** e **E 641.495,39m**; deste segue, com azimute de **124°00'27"** por uma distância de **61,87m**, até o ponto **P-0041**, de coordenadas **N 9.495.241,44m** e **E 641.546,67m**; deste segue, com azimute de **104°02'11"** por uma distância de **31,01m**, até o ponto **P-0042**, de coordenadas **N 9.495.233,91m** e **E 641.576,76m**; deste segue, com azimute de **103°29'44"** por uma distância de **40,34m**, até o ponto **P-0043**, de coordenadas **N 9.495.224,50m** e **E 641.615,99m**; deste segue, com azimute de **106°15'18"** por uma distância de **20,14m**, até o ponto **P-0044**, de coordenadas **N 9.495.218,86m** e **E 641.635,33m**; deste segue, com azimute de **109°35'58"** por uma distância de **10,12m**, até o ponto **P-0045**, de coordenadas **N 9.495.215,47m** e **E 641.644,86m**; deste segue, com azimute de **116°14'60"** por uma distância de **13,08m**, até o ponto **P-0046**, de coordenadas **N 9.495.209,68m** e **E 641.656,59m**; deste segue, com azimute de **122°34'42"** por uma distância de **9,00m**, até o ponto **P-0047**, de coordenadas **N 9.495.204,84m** e **E 641.664,17m**; deste segue, com azimute de **116°43'35"** por uma distância de **11,42m**, até o ponto **P-0048**, de coordenadas **N 9.495.199,70m** e **E 641.674,37m**; deste segue, com azimute de **123°43'31"** por uma distância de **12,99m**, até o ponto **P-0049**, de coordenadas **N 9.495.192,49m** e **E 641.685,18m**; deste segue, com azimute de **128°31'54"** por uma distância de **112,08m**, até o ponto **P-0050**, de coordenadas **N 9.495.122,66m** e **E 641.772,86m**; deste segue, com azimute de **134°41'10"** por uma distância de **11,99m**, até o ponto **P-0051**, de coordenadas **N 9.495.114,24m** e **E 641.781,38m**; deste segue, com azimute de **138°07'20"** por

uma distância de 33,40m, até o ponto **P-0052**, de coordenadas **N 9.495.089,37m** e **E 641.803,67m**; deste segue, com azimute de 129°10'26" por uma distância de 7,22m, até o ponto **P-0053**, de coordenadas **N 9.495.084,81m** e **E 641.809,27m**; deste segue, com azimute de 100°18'17" por uma distância de 10,56m, até o ponto **P-0054**, de coordenadas **N 9.495.082,92m** e **E 641.819,66m**; deste segue, com azimute de 89°59'60" por uma distância de 5,14m, até o ponto **P-0055**, de coordenadas **N 9.495.082,92m** e **E 641.824,80m**; deste segue, com azimute de 64°47'57" por uma distância de 4,97m, até o ponto **P-0056**, de coordenadas **N 9.495.085,04m** e **E 641.829,29m**; deste segue, com azimute de 61°55'38" por uma distância de 5,84m, até o ponto **P-0057**, de coordenadas **N 9.495.087,78m** e **E 641.834,45m**; deste segue, com azimute de 50°54'24" por uma distância de 12,17m, até o ponto **P-0058**, de coordenadas **N 9.495.095,46m** e **E 641.843,89m**; deste segue, com azimute de 52°15'38" por uma distância de 4,73m, até o ponto **P-0059**, de coordenadas **N 9.495.098,35m** e **E 641.847,63m**; deste segue, com azimute de 53°36'56" por uma distância de 24,98m, até o ponto **P-0060**, de coordenadas **N 9.495.113,17m** e **E 641.867,74m**; deste segue, com azimute de 58°44'21" por uma distância de 46,61m, até o ponto **P-0061**, de coordenadas **N 9.495.137,36m** e **E 641.907,58m**; deste segue, com azimute de 57°41'53" por uma distância de 31,50m, até o ponto **P-0062**, de coordenadas **N 9.495.154,19m** e **E 641.934,21m**; deste segue, com azimute de 63°44'60" por uma distância de 13,08m, até o ponto **P-0063**, de coordenadas **N 9.495.159,98m** e **E 641.945,94m**; deste segue, com azimute de 70°11'56" por uma distância de 9,42m, até o ponto **P-0064**, de coordenadas **N 9.495.163,17m** e **E 641.954,80m**; deste segue, com azimute de 72°53'50" por uma distância de 28,79m, até o ponto **P-0065**, de coordenadas **N 9.495.171,63m** e **E 641.982,32m**; deste segue, com azimute de 77°10'33" por uma distância de 40,80m, até o ponto **P-0066**, de coordenadas **N 9.495.180,69m** e **E 642.022,10m**; deste segue, com azimute de 75°10'24" por uma distância de 35,05m, até o ponto **P-0067**, de coordenadas **N 9.495.189,66m** e **E 642.055,99m**; deste segue, com azimute de 79°01'26" por uma distância de 13,43m, até o ponto **P-0068**, de coordenadas **N 9.495.192,22m** e **E 642.069,17m**; deste segue, com azimute de 82°52'30" por uma distância de 42,66m, até o ponto **P-0069**, de coordenadas **N 9.495.197,51m** e **E 642.111,51m**; deste segue, com azimute de 86°26'15" por uma distância de 12,43m, até o ponto **P-0070**, de coordenadas **N 9.495.198,28m** e **E 642.123,91m**; deste segue, com azimute de 89°59'60" por uma distância de 33,20m, até o ponto **P-0071**, de coordenadas **N 9.495.198,28m** e **E 642.157,11m**; deste segue, com azimute de 88°01'30" por uma distância de 28,99m, até o ponto **P-0072**, de coordenadas **N 9.495.199,28m** e **E 642.186,08m**; deste segue, com azimute de 91°23'39" por uma distância de 11,75m, até o ponto **P-0073**, de coordenadas **N 9.495.198,99m** e **E 642.197,83m**; deste segue, com azimute de 94°45'49" por uma distância de 38,23m, até o ponto **P-0074**, de coordenadas **N 9.495.195,82m** e **E 642.235,93m**; deste segue, com azimute de 98°02'12" por uma distância de 11,42m, até o ponto **P-0075**, de coordenadas **N 9.495.194,22m** e **E 642.247,24m**; deste segue, com azimute de 101°18'36" por uma distância de 22,09m, até o ponto **P-0076**, de coordenadas **N 9.495.189,89m** e **E 642.268,90m**; deste segue, com azimute de 95°50'33" por uma distância de 30,78m, até o ponto **P-0077**, de coordenadas **N 9.495.186,76m** e **E 642.299,52m**; deste segue, com azimute de 79°57'24" por uma distância de 8,88m, até o ponto **P-0078**, de coordenadas **N 9.495.188,30m** e **E 642.308,26m**; deste segue, com azimute de 84°22'30" por uma distância de 6,54m, até o ponto **P-0079**, de coordenadas **N 9.495.188,95m** e **E 642.314,78m**; deste segue, com azimute de 88°07'27" por uma distância de 6,54m, até o ponto **P-0080**, de coordenadas **N 9.495.189,16m** e **E 642.321,32m**; deste segue, com azimute de 91°52'33" por uma distância de 6,54m, até o ponto **P-0081**, de coordenadas **N 9.495.188,95m** e **E 642.327,86m**; deste segue, com azimute de 95°37'30" por uma distância de 6,54m, até o ponto **P-0082**, de coordenadas **N**

9.495.188,30m e E 642.334,37m; deste segue, com azimute de $99^{\circ}39'59''$ por uma distância de 7,56m, até o ponto **P-0083**, de coordenadas **N 9.495.187,03m e E 642.341,82m**; deste segue, com azimute de $89^{\circ}59'60''$ por uma distância de 82,54m, até o ponto **P-0084**, de coordenadas **N 9.495.187,03m e E 642.424,37m**; deste segue, com azimute de $82^{\circ}15'04''$ por uma distância de 40,75m, até o ponto **P-0085**, de coordenadas **N 9.495.192,53m e E 642.464,75m**; deste segue, com azimute de $69^{\circ}38'04''$ por uma distância de 14,92m, até o ponto **P-0086**, de coordenadas **N 9.495.197,72m e E 642.478,73m**; deste segue, com azimute de $74^{\circ}38'13''$ por uma distância de 11,82m, até o ponto **P-0087**, de coordenadas **N 9.495.200,85m e E 642.490,13m**; deste segue, com azimute de $78^{\circ}01'26''$ por uma distância de 53,55m, até o ponto **P-0088**, de coordenadas **N 9.495.211,96m e E 642.542,52m**; deste segue, com azimute de $80^{\circ}15'45''$ por uma distância de 7,81m, até o ponto **P-0089**, de coordenadas **N 9.495.213,29m e E 642.550,21m**; deste segue, com azimute de $84^{\circ}22'30''$ por uma distância de 6,54m, até o ponto **P-0090**, de coordenadas **N 9.495.213,93m e E 642.556,73m**; deste segue, com azimute de $89^{\circ}01'10''$ por uma distância de 9,67m, até o ponto **P-0091**, de coordenadas **N 9.495.214,09m e E 642.566,39m**; deste segue, com azimute de $91^{\circ}47'24''$ por uma distância de 47,95m, até o ponto **P-0092**, de coordenadas **N 9.495.212,59m e E 642.614,31m**; deste segue, com azimute de $88^{\circ}29'34''$ por uma distância de 57,47m, até o ponto **P-0093**, de coordenadas **N 9.495.214,11m e E 642.671,76m**; deste segue, com azimute de $100^{\circ}07'54''$ por uma distância de 124,00m, até o ponto **P-0094**, de coordenadas **N 9.495.192,29m e E 642.793,83m**; deste segue, com azimute de $89^{\circ}21'12''$ por uma distância de 99,16m, até o ponto **P-0095**, de coordenadas **N 9.495.193,41m e E 642.892,99m**; deste segue, com azimute de $92^{\circ}27'14''$ por uma distância de 96,27m, até o ponto **P-0096**, de coordenadas **N 9.495.189,29m e E 642.989,17m**; deste segue, com azimute de $75^{\circ}26'23''$ por uma distância de 109,57m, até o ponto **P-0097**, de coordenadas **N 9.495.216,83m e E 643.095,21m**; deste segue, com azimute de $73^{\circ}24'46''$ por uma distância de 73,55m, até o ponto **P-0098**, de coordenadas **N 9.495.237,83m e E 643.165,71m**; deste segue, com azimute de $70^{\circ}54'41''$ por uma distância de 119,79m, até o ponto **P-0099**, de coordenadas **N 9.495.277,01m e E 643.278,91m**; deste segue, com azimute de $77^{\circ}54'51''$ por uma distância de 69,66m, até o ponto **P-0100**, de coordenadas **N 9.495.291,59m e E 643.347,03m**; deste segue, com azimute de $84^{\circ}22'30''$ por uma distância de 19,60m, até o ponto **P-0101**, de coordenadas **N 9.495.293,52m e E 643.366,54m**; deste segue, com azimute de $90^{\circ}13'43''$ por uma distância de 77,72m, até o ponto **P-0102**, de coordenadas **N 9.495.293,21m e E 643.444,26m**; deste segue, com azimute de $94^{\circ}30'50''$ por uma distância de 60,51m, até o ponto **P-0103**, de coordenadas **N 9.495.288,44m e E 643.504,59m**; deste segue, com azimute de $97^{\circ}52'55''$ por uma distância de 11,75m, até o ponto **P-0104**, de coordenadas **N 9.495.286,83m e E 643.516,23m**; deste segue, com azimute de $104^{\circ}59'60''$ por uma distância de 13,08m, até o ponto **P-0105**, de coordenadas **N 9.495.283,45m e E 643.528,86m**; deste segue, com azimute de $112^{\circ}30'01''$ por uma distância de 13,08m, até o ponto **P-0106**, de coordenadas **N 9.495.278,44m e E 643.540,95m**; deste segue, com azimute de $116^{\circ}16'22''$ por uma distância de 121,99m, até o ponto **P-0107**, de coordenadas **N 9.495.224,44m e E 643.650,34m**; deste segue, com azimute de $114^{\circ}08'44''$ por uma distância de 46,53m, até o ponto **P-0108**, de coordenadas **N 9.495.205,41m e E 643.692,79m**; deste segue, com azimute de $109^{\circ}39'14''$ por uma distância de 42,96m, até o ponto **P-0109**, de coordenadas **N 9.495.190,96m e E 643.733,25m**; deste segue, com azimute de $109^{\circ}17'24''$ por uma distância de 61,46m, até o ponto **P-0110**, de coordenadas **N 9.495.170,66m e E 643.791,26m**; deste segue, com azimute de $102^{\circ}59'41''$ por uma distância de 31,29m, até o ponto **P-0111**, de coordenadas **N 9.495.163,62m e E 643.821,75m**; deste segue, com azimute de $96^{\circ}36'48''$ por uma distância de 59,55m, até o ponto **P-0112**, de coordenadas **N**

9.495.156,76m e E 643.880,90m; deste segue, com azimute de $81^{\circ}29'18''$ por uma distância de 20,99m, até o ponto **P-0113**, de coordenadas **N 9.495.159,87m e E 643.901,66m**; deste segue, com azimute de $82^{\circ}52'30''$ por uma distância de 20,65m, até o ponto **P-0114**, de coordenadas **N 9.495.162,43m e E 643.922,15m**; deste segue, com azimute de $86^{\circ}26'15''$ por uma distância de 12,43m, até o ponto **P-0115**, de coordenadas **N 9.495.163,20m e E 643.934,55m**; deste segue, com azimute de $91^{\circ}02'14''$ por uma distância de 11,83m, até o ponto **P-0116**, de coordenadas **N 9.495.162,99m e E 643.946,38m**; deste segue, com azimute de $95^{\circ}46'58''$ por uma distância de 10,51m, até o ponto **P-0117**, de coordenadas **N 9.495.161,93m e E 643.956,84m**; deste segue, com azimute de $98^{\circ}47'40''$ por uma distância de 8,57m, até o ponto **P-0118**, de coordenadas **N 9.495.160,62m e E 643.965,30m**; deste segue, com azimute de $104^{\circ}59'60''$ por uma distância de 13,08m, até o ponto **P-0119**, de coordenadas **N 9.495.157,23m e E 643.977,94m**; deste segue, com azimute de $112^{\circ}30'01''$ por uma distância de 13,08m, até o ponto **P-0120**, de coordenadas **N 9.495.152,23m e E 643.990,02m**; deste segue, com azimute de $119^{\circ}08'05''$ por uma distância de 10,07m, até o ponto **P-0121**, de coordenadas **N 9.495.147,33m e E 643.998,81m**; deste segue, com azimute de $79^{\circ}48'26''$ por uma distância de 43,76m, até o ponto **P-0122**, de coordenadas **N 9.495.155,07m e E 644.041,88m**; deste segue, com azimute de $80^{\circ}36'54''$ por uma distância de 16,70m, até o ponto **P-0123**, de coordenadas **N 9.495.157,79m e E 644.058,36m**; deste segue, com azimute de $62^{\circ}03'41''$ por uma distância de 14,95m, até o ponto **P-0124**, de coordenadas **N 9.495.164,80m e E 644.071,56m**; deste segue, com azimute de $66^{\circ}35'49''$ por uma distância de 9,93m, até o ponto **P-0125**, de coordenadas **N 9.495.168,74m e E 644.080,68m**; deste segue, com azimute de $69^{\circ}26'38''$ por uma distância de 8,91m, até o ponto **P-0126**, de coordenadas **N 9.495.171,87m e E 644.089,02m**; deste segue, com azimute de $54^{\circ}05'24''$ por uma distância de 11,21m, até o ponto **P-0127**, de coordenadas **N 9.495.178,44m e E 644.098,10m**; deste segue, com azimute de $40^{\circ}09'21''$ por uma distância de 53,49m, até o ponto **P-0128**, de coordenadas **N 9.495.219,32m e E 644.132,59m**; deste segue, com azimute de $39^{\circ}17'23''$ por uma distância de 15,85m, até o ponto **P-0129**, de coordenadas **N 9.495.231,59m e E 644.142,63m**; deste segue, com azimute de $32^{\circ}28'16''$ por uma distância de 14,74m, até o ponto **P-0130**, de coordenadas **N 9.495.244,03m e E 644.150,54m**; deste segue, com azimute de $36^{\circ}51'39''$ por uma distância de 15,31m, até o ponto **P-0131**, de coordenadas **N 9.495.256,28m e E 644.159,72m**; deste segue, com azimute de $45^{\circ}00'00''$ por uma distância de 13,08m, até o ponto **P-0132**, de coordenadas **N 9.495.265,52m e E 644.168,97m**; deste segue, com azimute de $52^{\circ}29'59''$ por uma distância de 13,08m, até o ponto **P-0133**, de coordenadas **N 9.495.273,49m e E 644.179,35m**; deste segue, com azimute de $60^{\circ}00'01''$ por uma distância de 13,08m, até o ponto **P-0134**, de coordenadas **N 9.495.280,03m e E 644.190,68m**; deste segue, com azimute de $67^{\circ}29'59''$ por uma distância de 13,08m, até o ponto **P-0135**, de coordenadas **N 9.495.285,03m e E 644.202,76m**; deste segue, com azimute de $75^{\circ}00'00''$ por uma distância de 13,08m, até o ponto **P-0136**, de coordenadas **N 9.495.288,42m e E 644.215,40m**; deste segue, com azimute de $82^{\circ}28'05''$ por uma distância de 12,97m, até o ponto **P-0137**, de coordenadas **N 9.495.290,12m e E 644.228,25m**; deste segue, com azimute de $86^{\circ}11'10''$ por uma distância de 19,75m, até o ponto **P-0138**, de coordenadas **N 9.495.291,43m e E 644.247,96m**; deste segue, com azimute de $81^{\circ}28'09''$ por uma distância de 12,59m, até o ponto **P-0139**, de coordenadas **N 9.495.293,30m e E 644.260,41m**; deste segue, com azimute de $64^{\circ}45'33''$ por uma distância de 13,74m, até o ponto **P-0140**, de coordenadas **N 9.495.299,16m e E 644.272,84m**; deste segue, com azimute de $73^{\circ}54'21''$ por uma distância de 22,31m, até o ponto **P-0141**, de coordenadas **N 9.495.305,35m e E 644.294,28m**; deste segue, com azimute de $82^{\circ}51'37''$ por uma distância de 81,49m, até o ponto **P-0142**, de coordenadas **N 9.495.315,47m e E 644.375,13m**; deste

segue, com azimute de $79^{\circ}12'57''$ por uma distância de 45,86m, até o ponto **P-0143**, de coordenadas **N 9.495.324,06m** e **E 644.420,19m**; deste segue, com azimute de $83^{\circ}14'25''$ por uma distância de 76,88m, até o ponto **P-0144**, de coordenadas **N 9.495.333,10m** e **E 644.496,54m**; deste segue, com azimute de $86^{\circ}19'05''$ por uma distância de 10,03m, até o ponto **P-0145**, de coordenadas **N 9.495.333,75m** e **E 644.506,55m**; deste segue, com azimute de $89^{\circ}11'35''$ por uma distância de 56,36m, até o ponto **P-0146**, de coordenadas **N 9.495.334,54m** e **E 644.562,91m**; deste segue, com azimute de $93^{\circ}20'48''$ por uma distância de 14,49m, até o ponto **P-0147**, de coordenadas **N 9.495.333,70m** e **E 644.577,37m**; deste segue, com azimute de $101^{\circ}14'60''$ por uma distância de 13,08m, até o ponto **P-0148**, de coordenadas **N 9.495.331,15m** e **E 644.590,20m**; deste segue, com azimute de $107^{\circ}10'46''$ por uma distância de 7,61m, até o ponto **P-0149**, de coordenadas **N 9.495.328,90m** e **E 644.597,46m**; deste segue, com azimute de $109^{\circ}21'33''$ por uma distância de 31,13m, até o ponto **P-0150**, de coordenadas **N 9.495.318,58m** e **E 644.626,83m**; deste segue, com azimute de $112^{\circ}48'17''$ por uma distância de 12,02m, até o ponto **P-0151**, de coordenadas **N 9.495.313,92m** e **E 644.637,91m**; deste segue, com azimute de $120^{\circ}32'14''$ por uma distância de 14,95m, até o ponto **P-0152**, de coordenadas **N 9.495.306,32m** e **E 644.650,79m**; deste segue, com azimute de $124^{\circ}49'28''$ por uma distância de 22,24m, até o ponto **P-0153**, de coordenadas **N 9.495.293,62m** e **E 644.669,05m**; deste segue, com azimute de $126^{\circ}36'33''$ por uma distância de 7,30m, até o ponto **P-0154**, de coordenadas **N 9.495.289,27m** e **E 644.674,90m**; deste segue, com azimute de $111^{\circ}15'01''$ por uma distância de 8,17m, até o ponto **P-0155**, de coordenadas **N 9.495.286,31m** e **E 644.682,52m**; deste segue, com azimute de $101^{\circ}46'07''$ por uma distância de 11,17m, até o ponto **P-0156**, de coordenadas **N 9.495.284,03m** e **E 644.693,45m**; deste segue, com azimute de $103^{\circ}27'25''$ por uma distância de 5,90m, até o ponto **P-0157**, de coordenadas **N 9.495.282,66m** e **E 644.699,19m**; deste segue, com azimute de $101^{\circ}18'36''$ por uma distância de 27,43m, até o ponto **P-0158**, de coordenadas **N 9.495.277,28m** e **E 644.726,09m**; deste segue, com azimute de $95^{\circ}54'22''$ por uma distância de 13,75m, até o ponto **P-0159**, de coordenadas **N 9.495.275,87m** e **E 644.739,76m**; deste segue, com azimute de $94^{\circ}58'09''$ por uma distância de 10,11m, até o ponto **P-0160**, de coordenadas **N 9.495.274,99m** e **E 644.749,84m**; deste segue, com azimute de $89^{\circ}59'60''$ por uma distância de 10,21m, até o ponto **P-0161**, de coordenadas **N 9.495.274,99m** e **E 644.760,05m**; deste segue, com azimute de $92^{\circ}51'20''$ por uma distância de 9,96m, até o ponto **P-0162**, de coordenadas **N 9.495.274,49m** e **E 644.770,00m**; deste segue, com azimute de $95^{\circ}52'51''$ por uma distância de 16,42m, até o ponto **P-0163**, de coordenadas **N 9.495.272,81m** e **E 644.786,33m**; deste segue, com azimute de $99^{\circ}38'02''$ por uma distância de 7,45m, até o ponto **P-0164**, de coordenadas **N 9.495.271,56m** e **E 644.793,67m**; deste segue, com azimute de $101^{\circ}46'05''$ por uma distância de 11,63m, até o ponto **P-0165**, de coordenadas **N 9.495.269,19m** e **E 644.805,06m**; deste segue, com azimute de $96^{\circ}31'12''$ por uma distância de 18,72m, até o ponto **P-0166**, de coordenadas **N 9.495.267,07m** e **E 644.823,66m**; deste segue, com azimute de $93^{\circ}28'29''$ por uma distância de 11,16m, até o ponto **P-0167**, de coordenadas **N 9.495.266,39m** e **E 644.834,80m**; deste segue, com azimute de $91^{\circ}52'33''$ por uma distância de 6,54m, até o ponto **P-0168**, de coordenadas **N 9.495.266,18m** e **E 644.841,34m**; deste segue, com azimute de $95^{\circ}37'30''$ por uma distância de 6,54m, até o ponto **P-0169**, de coordenadas **N 9.495.265,53m** e **E 644.847,85m**; deste segue, com azimute de $99^{\circ}24'16''$ por uma distância de 6,65m, até o ponto **P-0170**, de coordenadas **N 9.495.264,45m** e **E 644.854,41m**; deste segue, com azimute de $99^{\circ}17'17''$ por uma distância de 4,05m, até o ponto **P-0171**, de coordenadas **N 9.495.263,79m** e **E 644.858,41m**; deste segue, com azimute de $97^{\circ}11'13''$ por uma distância de 2,95m, até o ponto **P-0172**, de coordenadas **N 9.495.263,42m** e **E 644.861,33m**; deste segue, com azimute de $91^{\circ}21'50''$ por uma distância de

8,33m, até o ponto **P-0173**, de coordenadas **N 9.495.263,23m** e **E 644.869,66m**; deste segue, com azimute de $95^{\circ}37'27''$ por uma distância de 5,30m, até o ponto **P-0174**, de coordenadas **N 9.495.262,71m** e **E 644.874,93m**; deste segue, com azimute de $75^{\circ}37'36''$ por uma distância de 52,56m, até o ponto **P-0175**, de coordenadas **N 9.495.275,75m** e **E 644.925,84m**; deste segue, com azimute de $54^{\circ}39'43''$ por uma distância de 43,03m, até o ponto **P-0176**, de coordenadas **N 9.495.300,64m** e **E 644.960,94m**; deste segue, com azimute de $30^{\circ}52'23''$ por uma distância de 12,35m, até o ponto **P-0177**, de coordenadas **N 9.495.311,24m** e **E 644.967,28m**; deste segue, com azimute de $37^{\circ}30'01''$ por uma distância de 13,08m, até o ponto **P-0178**, de coordenadas **N 9.495.321,62m** e **E 644.975,25m**; deste segue, com azimute de $45^{\circ}00'00''$ por uma distância de 13,08m, até o ponto **P-0179**, de coordenadas **N 9.495.330,87m** e **E 644.984,50m**; deste segue, com azimute de $50^{\circ}26'04''$ por uma distância de 11,71m, até o ponto **P-0180**, de coordenadas **N 9.495.338,33m** e **E 644.993,52m**; deste segue, com azimute de $56^{\circ}15'01''$ por uma distância de 13,08m, até o ponto **P-0181**, de coordenadas **N 9.495.345,60m** e **E 645.004,40m**; deste segue, com azimute de $63^{\circ}44'60''$ por uma distância de 13,08m, até o ponto **P-0182**, de coordenadas **N 9.495.351,38m** e **E 645.016,13m**; deste segue, com azimute de $71^{\circ}15'01''$ por uma distância de 13,08m, até o ponto **P-0183**, de coordenadas **N 9.495.355,59m** e **E 645.028,52m**; deste segue, com azimute de $78^{\circ}45'00''$ por uma distância de 13,08m, até o ponto **P-0184**, de coordenadas **N 9.495.358,14m** e **E 645.041,35m**; deste segue, com azimute de $83^{\circ}17'12''$ por uma distância de 14,02m, até o ponto **P-0185**, de coordenadas **N 9.495.359,78m** e **E 645.055,27m**; deste segue, com azimute de $52^{\circ}51'37''$ por uma distância de 10,65m, até o ponto **P-0186**, de coordenadas **N 9.495.366,21m** e **E 645.063,76m**; deste segue, com azimute de $40^{\circ}56'45''$ por uma distância de 32,24m, até o ponto **P-0187**, de coordenadas **N 9.495.390,56m** e **E 645.084,89m**; deste segue, com azimute de $48^{\circ}44'59''$ por uma distância de 13,08m, até o ponto **P-0188**, de coordenadas **N 9.495.399,18m** e **E 645.094,73m**; deste segue, com azimute de $56^{\circ}22'39''$ por uma distância de 13,52m, até o ponto **P-0189**, de coordenadas **N 9.495.406,67m** e **E 645.105,99m**; deste segue, com azimute de $60^{\circ}15'19''$ por uma distância de 21,33m, até o ponto **P-0190**, de coordenadas **N 9.495.417,26m** e **E 645.124,51m**; deste segue, com azimute de $63^{\circ}08'47''$ por uma distância de 10,09m, até o ponto **P-0191**, de coordenadas **N 9.495.421,81m** e **E 645.133,51m**; deste segue, com azimute de $66^{\circ}09'26''$ por uma distância de 15,58m, até o ponto **P-0192**, de coordenadas **N 9.495.428,11m** e **E 645.147,76m**; deste segue, com azimute de $70^{\circ}17'11''$ por uma distância de 9,72m, até o ponto **P-0193**, de coordenadas **N 9.495.431,39m** e **E 645.156,91m**; deste segue, com azimute de $73^{\circ}04'21''$ por uma distância de 15,90m, até o ponto **P-0194**, de coordenadas **N 9.495.436,02m** e **E 645.172,13m**; deste segue, com azimute de $75^{\circ}39'07''$ por uma distância de 9,00m, até o ponto **P-0195**, de coordenadas **N 9.495.438,25m** e **E 645.180,85m**; deste segue, com azimute de $78^{\circ}13'54''$ por uma distância de 16,22m, até o ponto **P-0196**, de coordenadas **N 9.495.441,56m** e **E 645.196,72m**; deste segue, com azimute de $82^{\circ}14'28''$ por uma distância de 13,98m, até o ponto **P-0197**, de coordenadas **N 9.495.443,45m** e **E 645.210,58m**; deste segue, com azimute de $88^{\circ}07'27''$ por uma distância de 6,54m, até o ponto **P-0198**, de coordenadas **N 9.495.443,66m** e **E 645.217,12m**; deste segue, com azimute de $89^{\circ}59'60''$ por uma distância de 17,20m, até o ponto **P-0199**, de coordenadas **N 9.495.443,66m** e **E 645.234,32m**; deste segue, com azimute de $93^{\circ}45'01''$ por uma distância de 13,08m, até o ponto **P-0200**, de coordenadas **N 9.495.442,81m** e **E 645.247,37m**; deste segue, com azimute de $100^{\circ}11'14''$ por uma distância de 9,38m, até o ponto **P-0201**, de coordenadas **N 9.495.441,15m** e **E 645.256,60m**; deste segue, com azimute de $102^{\circ}52'30''$ por uma distância de 47,50m, até o ponto **P-0202**, de coordenadas **N 9.495.430,56m** e **E 645.302,90m**; deste segue, com azimute de $105^{\circ}48'44''$ por uma distância de 10,25m, até o ponto **P-0203**, de coordenadas **N**

9.495.427,77m e E 645.312,76m; deste segue, com azimute de 112°30'01" por uma distância de 13,08m, até o ponto **P-0204**, de coordenadas N 9.495.422,77m e E 645.324,85m; deste segue, com azimute de 118°05'37" por uma distância de 14,26m, até o ponto **P-0205**, de coordenadas N 9.495.416,05m e E 645.337,43m; deste segue, com azimute de 122°50'43" por uma distância de 14,07m, até o ponto **P-0206**, de coordenadas N 9.495.408,42m e E 645.349,24m; deste segue, com azimute de 123°44'07" por uma distância de 0,11m, até o ponto **P-0207**, de coordenadas N 9.495.408,36m e E 645.349,33m; deste segue, com azimute de 127°29'60" por uma distância de 13,08m, até o ponto **P-0208**, de coordenadas N 9.495.400,40m e E 645.359,71m; deste segue, com azimute de 134°59'60" por uma distância de 13,08m, até o ponto **P-0209**, de coordenadas N 9.495.391,15m e E 645.368,96m; deste segue, com azimute de 141°21'42" por uma distância de 9,11m, até o ponto **P-0210**, de coordenadas N 9.495.384,03m e E 645.374,65m; deste segue, com azimute de 144°22'39" por uma distância de 11,17m, até o ponto **P-0211**, de coordenadas N 9.495.374,95m e E 645.381,16m; deste segue, com azimute de 150°00'01" por uma distância de 13,08m, até o ponto **P-0212**, de coordenadas N 9.495.363,62m e E 645.387,70m; deste segue, com azimute de 158°39'51" por uma distância de 16,49m, até o ponto **P-0213**, de coordenadas N 9.495.348,27m e E 645.393,69m; deste segue, com azimute de 78°41'24" por uma distância de 13,10m, até o ponto **P-0214**, de coordenadas N 9.495.350,84m e E 645.406,54m; deste segue, com azimute de 165°43'08" por uma distância de 60,08m, até o ponto **P-0215**, de coordenadas N 9.495.292,61m e E 645.421,36m; deste segue, com azimute de 258°41'24" por uma distância de 23,83m, até o ponto **P-0216**, de coordenadas N 9.495.287,94m e E 645.397,99m; deste segue, com azimute de 194°45'28" por uma distância de 13,67m, até o ponto **P-0217**, de coordenadas N 9.495.274,72m e E 645.394,51m; deste segue, com azimute de 202°30'01" por uma distância de 13,08m, até o ponto **P-0218**, de coordenadas N 9.495.262,64m e E 645.389,50m; deste segue, com azimute de 209°59'59" por uma distância de 13,08m, até o ponto **P-0219**, de coordenadas N 9.495.251,31m e E 645.382,96m; deste segue, com azimute de 217°29'60" por uma distância de 13,08m, até o ponto **P-0220**, de coordenadas N 9.495.240,93m e E 645.375,00m; deste segue, com azimute de 225°00'00" por uma distância de 13,08m, até o ponto **P-0221**, de coordenadas N 9.495.231,68m e E 645.365,75m; deste segue, com azimute de 232°30'00" por uma distância de 13,08m, até o ponto **P-0222**, de coordenadas N 9.495.223,72m e E 645.355,37m; deste segue, com azimute de 240°00'01" por uma distância de 13,08m, até o ponto **P-0223**, de coordenadas N 9.495.217,18m e E 645.344,05m; deste segue, com azimute de 247°29'59" por uma distância de 13,08m, até o ponto **P-0224**, de coordenadas N 9.495.212,17m e E 645.331,96m; deste segue, com azimute de 254°44'33" por uma distância de 13,38m, até o ponto **P-0225**, de coordenadas N 9.495.208,65m e E 645.319,05m; deste segue, com azimute de 252°29'60" por uma distância de 11,01m, até o ponto **P-0226**, de coordenadas N 9.495.205,34m e E 645.308,54m; deste segue, com azimute de 258°45'00" por uma distância de 13,08m, até o ponto **P-0227**, de coordenadas N 9.495.202,79m e E 645.295,72m; deste segue, com azimute de 264°05'11" por uma distância de 13,76m, até o ponto **P-0228**, de coordenadas N 9.495.201,37m e E 645.282,03m; deste segue, com azimute de 267°08'42" por uma distância de 9,96m, até o ponto **P-0229**, de coordenadas N 9.495.200,87m e E 645.272,08m; deste segue, com azimute de 270°30'27" por uma distância de 16,52m, até o ponto **P-0230**, de coordenadas N 9.495.201,02m e E 645.255,56m; deste segue, com azimute de 236°15'44" por uma distância de 13,04m, até o ponto **P-0231**, de coordenadas N 9.495.193,78m e E 645.244,72m; deste segue, com azimute de 243°45'00" por uma distância de 13,08m, até o ponto **P-0232**, de coordenadas N 9.495.187,99m e E 645.232,99m; deste segue, com azimute de 251°15'00" por uma distância

de 13,08m, até o ponto **P-0233**, de coordenadas **N 9.495.183,79m** e **E 645.220,60m**; deste segue, com azimute de **255°43'10"** por uma distância de 3,33m, até o ponto **P-0234**, de coordenadas **N 9.495.182,97m** e **E 645.217,37m**; deste segue, com azimute de **229°38'56"** por uma distância de 5,90m, até o ponto **P-0235**, de coordenadas **N 9.495.179,14m** e **E 645.212,87m**; deste segue, com azimute de **231°48'47"** por uma distância de 54,58m, até o ponto **P-0236**, de coordenadas **N 9.495.145,40m** e **E 645.169,97m**; deste segue, com azimute de **211°13'06"** por uma distância de 15,70m, até o ponto **P-0237**, de coordenadas **N 9.495.131,98m** e **E 645.161,84m**; deste segue, com azimute de **216°04'00"** por uma distância de 16,90m, até o ponto **P-0238**, de coordenadas **N 9.495.118,32m** e **E 645.151,89m**; deste segue, com azimute de **220°54'52"** por uma distância de 39,39m, até o ponto **P-0239**, de coordenadas **N 9.495.088,55m** e **E 645.126,09m**; deste segue, com azimute de **222°57'26"** por uma distância de 7,13m, até o ponto **P-0240**, de coordenadas **N 9.495.083,33m** e **E 645.121,23m**; deste segue, com azimute de **226°52'28"** por uma distância de 6,54m, até o ponto **P-0241**, de coordenadas **N 9.495.078,86m** e **E 645.116,45m**; deste segue, com azimute de **231°36'23"** por uma distância de 9,97m, até o ponto **P-0242**, de coordenadas **N 9.495.072,67m** e **E 645.108,64m**; deste segue, com azimute de **234°27'45"** por uma distância de 39,83m, até o ponto **P-0243**, de coordenadas **N 9.495.049,52m** e **E 645.076,23m**; deste segue, com azimute de **237°13'51"** por uma distância de 9,66m, até o ponto **P-0244**, de coordenadas **N 9.495.044,29m** e **E 645.068,11m**; deste segue, com azimute de **243°31'06"** por uma distância de 12,27m, até o ponto **P-0245**, de coordenadas **N 9.495.038,82m** e **E 645.057,12m**; deste segue, com azimute de **247°02'10"** por uma distância de 75,01m, até o ponto **P-0246**, de coordenadas **N 9.495.009,55m** e **E 644.988,06m**; deste segue, com azimute de **241°32'02"** por uma distância de 20,80m, até o ponto **P-0247**, de coordenadas **N 9.494.999,64m** e **E 644.969,77m**; deste segue, com azimute de **251°15'00"** por uma distância de 13,08m, até o ponto **P-0248**, de coordenadas **N 9.494.995,43m** e **E 644.957,38m**; deste segue, com azimute de **253°22'17"** por uma distância de 11,09m, até o ponto **P-0249**, de coordenadas **N 9.494.992,26m** e **E 644.946,75m**; deste segue, com azimute de **260°19'54"** por uma distância de 18,58m, até o ponto **P-0250**, de coordenadas **N 9.494.989,14m** e **E 644.928,43m**; deste segue, com azimute de **248°47'39"** por uma distância de 10,28m, até o ponto **P-0251**, de coordenadas **N 9.494.985,42m** e **E 644.918,85m**; deste segue, com azimute de **251°35'58"** por uma distância de 11,86m, até o ponto **P-0252**, de coordenadas **N 9.494.981,67m** e **E 644.907,59m**; deste segue, com azimute de **253°18'03"** por uma distância de 11,05m, até o ponto **P-0253**, de coordenadas **N 9.494.978,50m** e **E 644.897,01m**; deste segue, com azimute de **258°45'00"** por uma distância de 13,08m, até o ponto **P-0254**, de coordenadas **N 9.494.975,95m** e **E 644.884,18m**; deste segue, com azimute de **266°15'00"** por uma distância de 13,08m, até o ponto **P-0255**, de coordenadas **N 9.494.975,09m** e **E 644.871,13m**; deste segue, com azimute de **269°59'60"** por uma distância de 37,04m, até o ponto **P-0256**, de coordenadas **N 9.494.975,09m** e **E 644.834,09m**; deste segue, com azimute de **271°52'30"** por uma distância de 6,54m, até o ponto **P-0257**, de coordenadas **N 9.494.975,31m** e **E 644.827,55m**; deste segue, com azimute de **275°42'37"** por uma distância de 10,64m, até o ponto **P-0258**, de coordenadas **N 9.494.976,36m** e **E 644.816,96m**; deste segue, com azimute de **277°29'59"** por uma distância de 13,08m, até o ponto **P-0259**, de coordenadas **N 9.494.978,07m** e **E 644.803,99m**; deste segue, com azimute de **281°18'36"** por uma distância de 16,29m, até o ponto **P-0260**, de coordenadas **N 9.494.981,27m** e **E 644.788,02m**; deste segue, com azimute de **283°09'18"** por uma distância de 6,44m, até o ponto **P-0261**, de coordenadas **N 9.494.982,73m** e **E 644.781,75m**; deste segue, com azimute de **284°53'20"** por uma distância de 6,65m, até o ponto **P-0262**, de coordenadas **N 9.494.984,44m** e **E**

644.775,32m; deste segue, com azimute de 280°21'12" por uma distância de 11,62m, até o ponto **P-0263**, de coordenadas **N 9.494.986,53m** e **E 644.763,88m**; deste segue, com azimute de 279°22'28" por uma distância de 6,54m, até o ponto **P-0264**, de coordenadas **N 9.494.987,60m** e **E 644.757,43m**; deste segue, com azimute de 284°22'21" por uma distância de 12,22m, até o ponto **P-0265**, de coordenadas **N 9.494.990,63m** e **E 644.745,59m**; deste segue, com azimute de 253°26'35" por uma distância de 5,43m, até o ponto **P-0266**, de coordenadas **N 9.494.989,08m** e **E 644.740,38m**; deste segue, com azimute de 256°35'55" por uma distância de 5,58m, até o ponto **P-0267**, de coordenadas **N 9.494.987,79m** e **E 644.734,95m**; deste segue, com azimute de 253°09'04" por uma distância de 6,49m, até o ponto **P-0268**, de coordenadas **N 9.494.985,91m** e **E 644.728,74m**; deste segue, com azimute de 256°52'29" por uma distância de 6,54m, até o ponto **P-0269**, de coordenadas **N 9.494.984,42m** e **E 644.722,36m**; deste segue, com azimute de 259°38'41" por uma distância de 3,12m, até o ponto **P-0270**, de coordenadas **N 9.494.983,86m** e **E 644.719,29m**; deste segue, com azimute de 260°32'17" por uma distância de 6,44m, até o ponto **P-0271**, de coordenadas **N 9.494.982,80m** e **E 644.712,94m**; deste segue, com azimute de 262°22'58" por uma distância de 6,44m, até o ponto **P-0272**, de coordenadas **N 9.494.981,95m** e **E 644.706,56m**; deste segue, com azimute de 257°47'54" por uma distância de 3,32m, até o ponto **P-0273**, de coordenadas **N 9.494.981,25m** e **E 644.703,31m**; deste segue, com azimute de 260°37'32" por uma distância de 6,54m, até o ponto **P-0274**, de coordenadas **N 9.494.980,18m** e **E 644.696,86m**; deste segue, com azimute de 264°22'30" por uma distância de 6,54m, até o ponto **P-0275**, de coordenadas **N 9.494.979,54m** e **E 644.690,34m**; deste segue, com azimute de 268°07'30" por uma distância de 6,54m, até o ponto **P-0276**, de coordenadas **N 9.494.979,32m** e **E 644.683,80m**; deste segue, com azimute de 269°59'60" por uma distância de 12,56m, até o ponto **P-0277**, de coordenadas **N 9.494.979,32m** e **E 644.671,25m**; deste segue, com azimute de 250°21'34" por uma distância de 3,10m, até o ponto **P-0278**, de coordenadas **N 9.494.978,28m** e **E 644.668,32m**; deste segue, com azimute de 253°07'32" por uma distância de 6,54m, até o ponto **P-0279**, de coordenadas **N 9.494.976,38m** e **E 644.662,06m**; deste segue, com azimute de 256°52'29" por uma distância de 6,54m, até o ponto **P-0280**, de coordenadas **N 9.494.974,90m** e **E 644.655,69m**; deste segue, com azimute de 260°18'37" por uma distância de 13,27m, até o ponto **P-0281**, de coordenadas **N 9.494.972,66m** e **E 644.642,61m**; deste segue, com azimute de 265°15'43" por uma distância de 9,64m, até o ponto **P-0282**, de coordenadas **N 9.494.971,87m** e **E 644.633,00m**; deste segue, com azimute de 268°01'31" por uma distância de 7,38m, até o ponto **P-0283**, de coordenadas **N 9.494.971,61m** e **E 644.625,63m**; deste segue, com azimute de 261°38'04" por uma distância de 13,34m, até o ponto **P-0284**, de coordenadas **N 9.494.969,67m** e **E 644.612,43m**; deste segue, com azimute de 257°16'33" por uma distância de 10,37m, até o ponto **P-0285**, de coordenadas **N 9.494.967,39m** e **E 644.602,31m**; deste segue, com azimute de 249°26'38" por uma distância de 32,43m, até o ponto **P-0286**, de coordenadas **N 9.494.956,00m** e **E 644.571,94m**; deste segue, com azimute de 249°07'16" por uma distância de 50,34m, até o ponto **P-0287**, de coordenadas **N 9.494.938,06m** e **E 644.524,91m**; deste segue, com azimute de 252°03'38" por uma distância de 10,26m, até o ponto **P-0288**, de coordenadas **N 9.494.934,90m** e **E 644.515,15m**; deste segue, com azimute de 256°52'29" por uma distância de 6,54m, até o ponto **P-0289**, de coordenadas **N 9.494.933,41m** e **E 644.508,77m**; deste segue, com azimute de 260°37'32" por uma distância de 6,54m, até o ponto **P-0290**, de coordenadas **N 9.494.932,35m** e **E 644.502,32m**; deste segue, com azimute de 264°22'30" por uma distância de 6,54m, até o ponto **P-0291**, de coordenadas **N 9.494.931,70m** e **E 644.495,81m**; deste segue, com azimute de 268°07'30" por uma distância de 6,54m, até o ponto **P-0292**, de coordenadas **N 9.494.931,49m** e **E 644.489,27m**; deste segue, com azimute de 271°52'30" por uma distância

de 6,39m, até o ponto **P-0293**, de coordenadas **N 9.494.931,70m** e **E 644.482,88m**; deste segue, com azimute de $269^{\circ}59'60''$ por uma distância de 38,97m, até o ponto **P-0294**, de coordenadas **N 9.494.931,70m** e **E 644.443,91m**; deste segue, com azimute de $251^{\circ}33'52''$ por uma distância de 3,85m, até o ponto **P-0295**, de coordenadas **N 9.494.930,48m** e **E 644.440,26m**; deste segue, com azimute de $253^{\circ}16'56''$ por uma distância de 5,99m, até o ponto **P-0296**, de coordenadas **N 9.494.928,76m** e **E 644.434,52m**; deste segue, com azimute de $256^{\circ}52'29''$ por uma distância de 6,54m, até o ponto **P-0297**, de coordenadas **N 9.494.927,27m** e **E 644.428,15m**; deste segue, com azimute de $260^{\circ}37'32''$ por uma distância de 6,54m, até o ponto **P-0298**, de coordenadas **N 9.494.926,20m** e **E 644.421,69m**; deste segue, com azimute de $262^{\circ}47'30''$ por uma distância de 1,02m, até o ponto **P-0299**, de coordenadas **N 9.494.926,08m** e **E 644.420,67m**; deste segue, com azimute de $257^{\circ}31'35''$ por uma distância de 4,27m, até o ponto **P-0300**, de coordenadas **N 9.494.925,15m** e **E 644.416,50m**; deste segue, com azimute de $259^{\circ}38'39''$ por uma distância de 3,12m, até o ponto **P-0301**, de coordenadas **N 9.494.924,59m** e **E 644.413,43m**; deste segue, com azimute de $260^{\circ}32'16''$ por uma distância de 5,08m, até o ponto **P-0302**, de coordenadas **N 9.494.923,76m** e **E 644.408,43m**; deste segue, com azimute de $253^{\circ}37'33''$ por uma distância de 4,80m, até o ponto **P-0303**, de coordenadas **N 9.494.922,41m** e **E 644.403,83m**; deste segue, com azimute de $256^{\circ}52'29''$ por uma distância de 6,54m, até o ponto **P-0304**, de coordenadas **N 9.494.920,92m** e **E 644.397,45m**; deste segue, com azimute de $260^{\circ}37'32''$ por uma distância de 6,54m, até o ponto **P-0305**, de coordenadas **N 9.494.919,85m** e **E 644.391,00m**; deste segue, com azimute de $264^{\circ}22'30''$ por uma distância de 6,54m, até o ponto **P-0306**, de coordenadas **N 9.494.919,21m** e **E 644.384,49m**; deste segue, com azimute de $268^{\circ}07'30''$ por uma distância de 6,54m, até o ponto **P-0307**, de coordenadas **N 9.494.919,00m** e **E 644.377,94m**; deste segue, com azimute de $269^{\circ}59'60''$ por uma distância de 2,42m, até o ponto **P-0308**, de coordenadas **N 9.494.919,00m** e **E 644.375,52m**; deste segue, com azimute de $261^{\circ}44'53''$ por uma distância de 0,37m, até o ponto **P-0309**, de coordenadas **N 9.494.918,95m** e **E 644.375,15m**; deste segue, com azimute de $261^{\circ}52'12''$ por uma distância de 4,71m, até o ponto **P-0310**, de coordenadas **N 9.494.918,28m** e **E 644.370,49m**; deste segue, com azimute de $258^{\circ}41'32''$ por uma distância de 2,72m, até o ponto **P-0311**, de coordenadas **N 9.494.917,75m** e **E 644.367,82m**; deste segue, com azimute de $259^{\circ}38'36''$ por uma distância de 3,12m, até o ponto **P-0312**, de coordenadas **N 9.494.917,18m** e **E 644.364,75m**; deste segue, com azimute de $260^{\circ}32'14''$ por uma distância de 6,44m, até o ponto **P-0313**, de coordenadas **N 9.494.916,13m** e **E 644.358,40m**; deste segue, com azimute de $261^{\circ}31'11''$ por uma distância de 3,43m, até o ponto **P-0314**, de coordenadas **N 9.494.915,62m** e **E 644.355,01m**; deste segue, com azimute de $262^{\circ}41'02''$ por uma distância de 0,65m, até o ponto **P-0315**, de coordenadas **N 9.494.915,54m** e **E 644.354,36m**; deste segue, com azimute de $262^{\circ}52'31''$ por uma distância de 8,53m, até o ponto **P-0316**, de coordenadas **N 9.494.914,48m** e **E 644.345,90m**; deste segue, com azimute de $264^{\circ}33'47''$ por uma distância de 5,89m, até o ponto **P-0317**, de coordenadas **N 9.494.913,92m** e **E 644.340,04m**; deste segue, com azimute de $267^{\circ}42'14''$ por uma distância de 5,08m, até o ponto **P-0318**, de coordenadas **N 9.494.913,72m** e **E 644.334,96m**; deste segue, com azimute de $258^{\circ}27'19''$ por uma distância de 1,03m, até o ponto **P-0319**, de coordenadas **N 9.494.913,51m** e **E 644.333,95m**; deste segue, com azimute de $260^{\circ}18'37''$ por uma distância de 5,45m, até o ponto **P-0320**, de coordenadas **N 9.494.912,60m** e **E 644.328,59m**; deste segue, com azimute de $261^{\circ}52'18''$ por uma distância de 1,32m, até o ponto **P-0321**, de coordenadas **N 9.494.912,41m** e **E 644.327,28m**; deste segue, com azimute de $248^{\circ}11'50''$ por uma distância de 1,58m, até o ponto **P-0322**, de coordenadas **N 9.494.911,82m** e **E 644.325,81m**; deste segue, com azimute de $243^{\circ}26'09''$ por uma distância de 2,94m, até o ponto **P-0323**, de coordenadas **N 9.494.910,51m** e **E 644.323,18m**; deste segue, com azimute de $243^{\circ}35'37''$ por uma distância de 0,55m, até o ponto **P-0324**, de coordenadas

N 9.494.910,26m e E 644.322,69m; deste segue, com azimute de 243°54'17" por uma distância de 0,56m, até o ponto P-0325, de coordenadas N 9.494.910,02m e E 644.322,19m; deste segue, com azimute de 238°54'40" por uma distância de 3,80m, até o ponto P-0326, de coordenadas N 9.494.908,05m e E 644.318,94m; deste segue, com azimute de 241°52'32" por uma distância de 6,54m, até o ponto P-0327, de coordenadas N 9.494.904,97m e E 644.313,17m; deste segue, com azimute de 244°28'13" por uma distância de 2,51m, até o ponto P-0328, de coordenadas N 9.494.903,89m e E 644.310,90m; deste segue, com azimute de 238°47'35" por uma distância de 4,21m, até o ponto P-0329, de coordenadas N 9.494.901,70m e E 644.307,29m; deste segue, com azimute de 241°52'32" por uma distância de 6,54m, até o ponto P-0330, de coordenadas N 9.494.898,62m e E 644.301,52m; deste segue, com azimute de 245°37'29" por uma distância de 6,54m, até o ponto P-0331, de coordenadas N 9.494.895,92m e E 644.295,56m; deste segue, com azimute de 247°50'53" por uma distância de 1,22m, até o ponto P-0332, de coordenadas N 9.494.895,46m e E 644.294,43m; deste segue, com azimute de 248°11'56" por uma distância de 5,70m, até o ponto P-0333, de coordenadas N 9.494.893,34m e E 644.289,14m; deste segue, com azimute de 248°42'40" por uma distância de 1,79m, até o ponto P-0334, de coordenadas N 9.494.892,69m e E 644.287,48m; deste segue, com azimute de 242°49'15" por uma distância de 3,25m, até o ponto P-0335, de coordenadas N 9.494.891,21m e E 644.284,59m; deste segue, com azimute de 245°37'29" por uma distância de 6,54m, até o ponto P-0336, de coordenadas N 9.494.888,51m e E 644.278,63m; deste segue, com azimute de 247°50'58" por uma distância de 1,22m, até o ponto P-0337, de coordenadas N 9.494.888,05m e E 644.277,50m; deste segue, com azimute de 248°11'54" por uma distância de 5,70m, até o ponto P-0338, de coordenadas N 9.494.885,93m e E 644.272,21m; deste segue, com azimute de 249°43'26" por uma distância de 5,33m, até o ponto P-0339, de coordenadas N 9.494.884,09m e E 644.267,21m; deste segue, com azimute de 251°24'38" por uma distância de 0,55m, até o ponto P-0340, de coordenadas N 9.494.883,91m e E 644.266,69m; deste segue, com azimute de 251°33'37" por uma distância de 0,37m, até o ponto P-0341, de coordenadas N 9.494.883,80m e E 644.266,34m; deste segue, com azimute de 216°52'13" por uma distância de 5,22m, até o ponto P-0342, de coordenadas N 9.494.879,62m e E 644.263,21m; deste segue, com azimute de 217°10'56" por uma distância de 1,10m, até o ponto P-0343, de coordenadas N 9.494.878,75m e E 644.262,55m; deste segue, com azimute de 219°22'29" por uma distância de 6,54m, até o ponto P-0344, de coordenadas N 9.494.873,69m e E 644.258,40m; deste segue, com azimute de 223°07'33" por uma distância de 6,54m, até o ponto P-0345, de coordenadas N 9.494.868,91m e E 644.253,92m; deste segue, com azimute de 224°59'27" por uma distância de 0,45m, até o ponto P-0346, de coordenadas N 9.494.868,60m e E 644.253,60m; deste segue, com azimute de 218°39'44" por uma distância de 0,39m, até o ponto P-0347, de coordenadas N 9.494.868,29m e E 644.253,36m; deste segue, com azimute de 219°57'18" por uma distância de 4,52m, até o ponto P-0348, de coordenadas N 9.494.864,83m e E 644.250,46m; deste segue, com azimute de 223°07'32" por uma distância de 6,54m, até o ponto P-0349, de coordenadas N 9.494.860,05m e E 644.245,98m; deste segue, com azimute de 226°52'28" por uma distância de 6,54m, até o ponto P-0350, de coordenadas N 9.494.855,58m e E 644.241,21m; deste segue, com azimute de 230°37'30" por uma distância de 6,54m, até o ponto P-0351, de coordenadas N 9.494.851,43m e E 644.236,15m; deste segue, com azimute de 234°22'30" por uma distância de 6,54m, até o ponto P-0352, de coordenadas N 9.494.847,61m e E 644.230,83m; deste segue, com azimute de 238°07'29" por uma distância de 6,54m, até o ponto P-0353, de coordenadas N 9.494.844,16m e E 644.225,27m; deste segue, com azimute de 241°52'32" por uma distância de 6,54m, até o ponto P-0354, de coordenadas N 9.494.841,07m e E 644.219,50m; deste segue, com azimute de 245°37'29" por uma distância de 6,54m, até o ponto P-0355, de coordenadas N 9.494.838,37m e E 644.213,54m; deste segue,

com azimute de 249°21'08" por uma distância de 6,46m, até o ponto **P-0356**, de coordenadas **N 9.494.836,09m** e **E 644.207,49m**; deste segue, com azimute de 239°37'15" por uma distância de 1,32m, até o ponto **P-0357**, de coordenadas **N 9.494.835,43m** e **E 644.206,36m**; deste segue, com azimute de 241°43'03" por uma distância de 5,99m, até o ponto **P-0358**, de coordenadas **N 9.494.832,59m** e **E 644.201,08m**; deste segue, com azimute de 243°25'55" por uma distância de 0,88m, até o ponto **P-0359**, de coordenadas **N 9.494.832,19m** e **E 644.200,29m**; deste segue, com azimute de 238°18'08" por uma distância de 5,93m, até o ponto **P-0360**, de coordenadas **N 9.494.829,08m** e **E 644.195,24m**; deste segue, com azimute de 240°15'01" por uma distância de 0,86m, até o ponto **P-0361**, de coordenadas **N 9.494.828,65m** e **E 644.194,49m**; deste segue, com azimute de 235°24'22" por uma distância de 2,95m, até o ponto **P-0362**, de coordenadas **N 9.494.826,98m** e **E 644.192,07m**; deste segue, com azimute de 238°07'29" por uma distância de 6,54m, até o ponto **P-0363**, de coordenadas **N 9.494.823,52m** e **E 644.186,51m**; deste segue, com azimute de 241°43'03" por uma distância de 5,99m, até o ponto **P-0364**, de coordenadas **N 9.494.820,68m** e **E 644.181,23m**; deste segue, com azimute de 243°26'06" por uma distância de 17,80m, até o ponto **P-0365**, de coordenadas **N 9.494.812,72m** e **E 644.165,31m**; deste segue, com azimute de 231°20'24" por uma distância de 4,65m, até o ponto **P-0366**, de coordenadas **N 9.494.809,81m** e **E 644.161,68m**; deste segue, com azimute de 231°55'11" por uma distância de 2,02m, até o ponto **P-0367**, de coordenadas **N 9.494.808,56m** e **E 644.160,08m**; deste segue, com azimute de 233°25'02" por uma distância de 3,20m, até o ponto **P-0368**, de coordenadas **N 9.494.806,65m** e **E 644.157,51m**; deste segue, com azimute de 218°39'33" por uma distância de 6,45m, até o ponto **P-0369**, de coordenadas **N 9.494.801,62m** e **E 644.153,48m**; deste segue, com azimute de 219°57'20" por uma distância de 4,52m, até o ponto **P-0370**, de coordenadas **N 9.494.798,15m** e **E 644.150,58m**; deste segue, com azimute de 223°07'32" por uma distância de 6,54m, até o ponto **P-0371**, de coordenadas **N 9.494.793,37m** e **E 644.146,10m**; deste segue, com azimute de 226°52'28" por uma distância de 6,54m, até o ponto **P-0372**, de coordenadas **N 9.494.788,90m** e **E 644.141,33m**; deste segue, com azimute de 230°37'30" por uma distância de 6,54m, até o ponto **P-0373**, de coordenadas **N 9.494.784,75m** e **E 644.136,27m**; deste segue, com azimute de 234°22'30" por uma distância de 6,54m, até o ponto **P-0374**, de coordenadas **N 9.494.780,94m** e **E 644.130,95m**; deste segue, com azimute de 238°07'29" por uma distância de 6,54m, até o ponto **P-0375**, de coordenadas **N 9.494.777,48m** e **E 644.125,39m**; deste segue, com azimute de 241°52'32" por uma distância de 6,54m, até o ponto **P-0376**, de coordenadas **N 9.494.774,40m** e **E 644.119,62m**; deste segue, com azimute de 244°56'38" por uma distância de 4,17m, até o ponto **P-0377**, de coordenadas **N 9.494.772,63m** e **E 644.115,85m**; deste segue, com azimute de 220°06'17" por uma distância de 4,00m, até o ponto **P-0378**, de coordenadas **N 9.494.769,58m** e **E 644.113,27m**; deste segue, com azimute de 223°07'32" por uma distância de 6,54m, até o ponto **P-0379**, de coordenadas **N 9.494.764,80m** e **E 644.108,80m**; deste segue, com azimute de 226°52'28" por uma distância de 6,54m, até o ponto **P-0380**, de coordenadas **N 9.494.760,33m** e **E 644.104,02m**; deste segue, com azimute de 230°37'30" por uma distância de 6,54m, até o ponto **P-0381**, de coordenadas **N 9.494.756,17m** e **E 644.098,96m**; deste segue, com azimute de 234°22'30" por uma distância de 6,54m, até o ponto **P-0382**, de coordenadas **N 9.494.752,36m** e **E 644.093,64m**; deste segue, com azimute de 238°07'29" por uma distância de 6,54m, até o ponto **P-0383**, de coordenadas **N 9.494.748,91m** e **E 644.088,09m**; deste segue, com azimute de 241°52'32" por uma distância de 6,54m, até o ponto **P-0384**, de coordenadas **N 9.494.745,82m** e **E 644.082,32m**; deste segue, com azimute de 245°37'29" por uma distância de 6,54m, até o ponto **P-0385**, de coordenadas **N 9.494.743,12m** e **E 644.076,36m**; deste segue, com azimute de 248°25'26" por uma distância de 3,22m, até o ponto **P-0386**, de coordenadas **N 9.494.741,94m** e **E 644.073,36m**; deste segue,

com azimute de 235°17'29" por uma distância de 3,35m, até o ponto **P-0387**, de coordenadas **N 9.494.740,03m** e **E 644.070,61m**; deste segue, com azimute de 238°07'29" por uma distância de 6,54m, até o ponto **P-0388**, de coordenadas **N 9.494.736,58m** e **E 644.065,05m**; deste segue, com azimute de 241°52'32" por uma distância de 6,54m, até o ponto **P-0389**, de coordenadas **N 9.494.733,49m** e **E 644.059,28m**; deste segue, com azimute de 245°37'29" por uma distância de 6,54m, até o ponto **P-0390**, de coordenadas **N 9.494.730,79m** e **E 644.053,32m**; deste segue, com azimute de 249°22'29" por uma distância de 6,54m, até o ponto **P-0391**, de coordenadas **N 9.494.728,49m** e **E 644.047,19m**; deste segue, com azimute de 253°07'32" por uma distância de 6,54m, até o ponto **P-0392**, de coordenadas **N 9.494.726,59m** e **E 644.040,93m**; deste segue, com azimute de 256°52'29" por uma distância de 6,54m, até o ponto **P-0393**, de coordenadas **N 9.494.725,10m** e **E 644.034,56m**; deste segue, com azimute de 260°37'32" por uma distância de 6,54m, até o ponto **P-0394**, de coordenadas **N 9.494.724,03m** e **E 644.028,10m**; deste segue, com azimute de 262°39'59" por uma distância de 0,60m, até o ponto **P-0395**, de coordenadas **N 9.494.723,96m** e **E 644.027,51m**; deste segue, com azimute de 241°02'58" por uma distância de 4,34m, até o ponto **P-0396**, de coordenadas **N 9.494.721,86m** e **E 644.023,72m**; deste segue, com azimute de 229°35'10" por uma distância de 25,60m, até o ponto **P-0397**, de coordenadas **N 9.494.705,26m** e **E 644.004,23m**; deste segue, com azimute de 231°02'35" por uma distância de 5,09m, até o ponto **P-0398**, de coordenadas **N 9.494.702,07m** e **E 644.000,27m**; deste segue, com azimute de 233°55'05" por uma distância de 4,95m, até o ponto **P-0399**, de coordenadas **N 9.494.699,15m** e **E 643.996,27m**; deste segue, com azimute de 132°38'48" por uma distância de 47,71m, até o ponto **P-0400**, de coordenadas **N 9.494.666,83m** e **E 644.031,36m**; deste segue, com azimute de 119°09'20" por uma distância de 2,94m, até o ponto **P-0401**, de coordenadas **N 9.494.665,40m** e **E 644.033,94m**; deste segue, com azimute de 121°52'31" por uma distância de 6,54m, até o ponto **P-0402**, de coordenadas **N 9.494.661,94m** e **E 644.039,49m**; deste segue, com azimute de 125°14'36" por uma distância de 5,21m, até o ponto **P-0403**, de coordenadas **N 9.494.658,93m** e **E 644.043,75m**; deste segue, com azimute de 126°44'13" por uma distância de 160,88m, até o ponto **P-0404**, de coordenadas **N 9.494.562,70m** e **E 644.172,68m**; deste segue, com azimute de 106°52'26" por uma distância de 3,68m, até o ponto **P-0405**, de coordenadas **N 9.494.561,64m** e **E 644.176,20m**; deste segue, com azimute de 110°37'31" por uma distância de 6,54m, até o ponto **P-0406**, de coordenadas **N 9.494.559,33m** e **E 644.182,33m**; deste segue, com azimute de 114°22'31" por uma distância de 6,54m, até o ponto **P-0407**, de coordenadas **N 9.494.556,63m** e **E 644.188,29m**; deste segue, com azimute de 118°07'28" por uma distância de 6,54m, até o ponto **P-0408**, de coordenadas **N 9.494.553,55m** e **E 644.194,06m**; deste segue, com azimute de 121°52'31" por uma distância de 6,54m, até o ponto **P-0409**, de coordenadas **N 9.494.550,09m** e **E 644.199,61m**; deste segue, com azimute de 125°37'30" por uma distância de 6,54m, até o ponto **P-0410**, de coordenadas **N 9.494.546,28m** e **E 644.204,93m**; deste segue, com azimute de 126°18'55" por uma distância de 4,17m, até o ponto **P-0411**, de coordenadas **N 9.494.543,81m** e **E 644.208,30m**; deste segue, com azimute de 125°37'30" por uma distância de 6,54m, até o ponto **P-0412**, de coordenadas **N 9.494.539,99m** e **E 644.213,62m**; deste segue, com azimute de 129°22'30" por uma distância de 6,54m, até o ponto **P-0413**, de coordenadas **N 9.494.535,84m** e **E 644.218,67m**; deste segue, com azimute de 134°13'35" por uma distância de 10,38m, até o ponto **P-0414**, de coordenadas **N 9.494.528,60m** e **E 644.226,12m**; deste segue, com azimute de 137°12'09" por uma distância de 20,33m, até o ponto **P-0415**, de coordenadas **N 9.494.513,69m** e **E 644.239,92m**; deste segue, com azimute de 119°14'57" por uma distância de 9,57m, até o ponto **P-0416**, de coordenadas **N 9.494.509,01m** e **E 644.248,27m**; deste segue, com azimute de 118°36'38" por uma distância de 16,02m, até o ponto **P-0417**, de coordenadas **N 9.494.501,34m** e **E**

644.262,34m; deste segue, com azimute de 119°18'13" por uma distância de 2,43m, até o ponto **P-0418**, de coordenadas **N 9.494.500,15m** e **E 644.264,45m**; deste segue, com azimute de 121°52'31" por uma distância de 6,54m, até o ponto **P-0419**, de coordenadas **N 9.494.496,70m** e **E 644.270,01m**; deste segue, com azimute de 125°37'30" por uma distância de 6,54m, até o ponto **P-0420**, de coordenadas **N 9.494.492,89m** e **E 644.275,33m**; deste segue, com azimute de 129°22'30" por uma distância de 6,54m, até o ponto **P-0421**, de coordenadas **N 9.494.488,73m** e **E 644.280,39m**; deste segue, com azimute de 132°49'01" por uma distância de 5,47m, até o ponto **P-0422**, de coordenadas **N 9.494.485,02m** e **E 644.284,40m**; deste segue, com azimute de 134°23'02" por uma distância de 40,71m, até o ponto **P-0423**, de coordenadas **N 9.494.456,54m** e **E 644.313,49m**; deste segue, com azimute de 131°11'10" por uma distância de 21,95m, até o ponto **P-0424**, de coordenadas **N 9.494.442,09m** e **E 644.330,01m**; deste segue, com azimute de 127°18'14" por uma distância de 13,70m, até o ponto **P-0425**, de coordenadas **N 9.494.433,79m** e **E 644.340,90m**; deste segue, com azimute de 126°52'11" por uma distância de 16,16m, até o ponto **P-0426**, de coordenadas **N 9.494.424,10m** e **E 644.353,83m**; deste segue, com azimute de 127°11'00" por uma distância de 1,10m, até o ponto **P-0427**, de coordenadas **N 9.494.423,43m** e **E 644.354,70m**; deste segue, com azimute de 129°22'30" por uma distância de 6,54m, até o ponto **P-0428**, de coordenadas **N 9.494.419,28m** e **E 644.359,76m**; deste segue, com azimute de 133°07'32" por uma distância de 6,54m, até o ponto **P-0429**, de coordenadas **N 9.494.414,81m** e **E 644.364,54m**; deste segue, com azimute de 136°35'22" por uma distância de 5,55m, até o ponto **P-0430**, de coordenadas **N 9.494.410,78m** e **E 644.368,35m**; deste segue, com azimute de 138°10'48" por uma distância de 11,25m, até o ponto **P-0431**, de coordenadas **N 9.494.402,40m** e **E 644.375,85m**; deste segue, com azimute de 57°53'38" por uma distância de 21,06m, até o ponto **P-0432**, de coordenadas **N 9.494.413,59m** e **E 644.393,69m**; deste segue, com azimute de 58°56'49" por uma distância de 3,68m, até o ponto **P-0433**, de coordenadas **N 9.494.415,48m** e **E 644.396,84m**; deste segue, com azimute de 61°52'30" por uma distância de 6,54m, até o ponto **P-0434**, de coordenadas **N 9.494.418,57m** e **E 644.402,61m**; deste segue, com azimute de 65°37'29" por uma distância de 6,54m, até o ponto **P-0435**, de coordenadas **N 9.494.421,27m** e **E 644.408,57m**; deste segue, com azimute de 67°39'13" por uma distância de 0,52m, até o ponto **P-0436**, de coordenadas **N 9.494.421,47m** e **E 644.409,05m**; deste segue, com azimute de 67°47'47" por uma distância de 42,01m, até o ponto **P-0437**, de coordenadas **N 9.494.437,34m** e **E 644.447,94m**; deste segue, com azimute de 69°31'21" por uma distância de 6,03m, até o ponto **P-0438**, de coordenadas **N 9.494.439,45m** e **E 644.453,59m**; deste segue, com azimute de 73°07'33" por uma distância de 6,54m, até o ponto **P-0439**, de coordenadas **N 9.494.441,35m** e **E 644.459,85m**; deste segue, com azimute de 76°52'28" por uma distância de 6,54m, até o ponto **P-0440**, de coordenadas **N 9.494.442,84m** e **E 644.466,22m**; deste segue, com azimute de 78°59'09" por uma distância de 0,81m, até o ponto **P-0441**, de coordenadas **N 9.494.442,99m** e **E 644.467,02m**; deste segue, com azimute de 79°12'57" por uma distância de 19,85m, até o ponto **P-0442**, de coordenadas **N 9.494.446,71m** e **E 644.486,52m**; deste segue, com azimute de 85°29'19" por uma distância de 88,49m, até o ponto **P-0443**, de coordenadas **N 9.494.453,67m** e **E 644.574,74m**; deste segue, com azimute de 90°55'27" por uma distância de 11,83m, até o ponto **P-0444**, de coordenadas **N 9.494.453,48m** e **E 644.586,56m**; deste segue, com azimute de 92°20'13" por uma distância de 4,93m, até o ponto **P-0445**, de coordenadas **N 9.494.453,27m** e **E 644.591,49m**; deste segue, com azimute de 95°37'30" por uma distância de 6,54m, até o ponto **P-0446**, de coordenadas **N 9.494.452,63m** e **E 644.598,00m**; deste segue, com azimute de 98°17'41" por uma distância de 2,78m, até o ponto **P-0447**, de coordenadas **N 9.494.452,23m** e **E 644.600,75m**; deste segue, com azimute de

99°05'25" por uma distância de 59,87m, até o ponto **P-0448**, de coordenadas **N 9.494.442,77m** e **E 644.659,87m**; deste segue, com azimute de 98°36'56" por uma distância de 52,57m, até o ponto **P-0449**, de coordenadas **N 9.494.434,90m** e **E 644.711,85m**; deste segue, com azimute de 99°55'57" por uma distância de 4,60m, até o ponto **P-0450**, de coordenadas **N 9.494.434,10m** e **E 644.716,38m**; deste segue, com azimute de 103°07'31" por uma distância de 6,54m, até o ponto **P-0451**, de coordenadas **N 9.494.432,62m** e **E 644.722,75m**; deste segue, com azimute de 106°52'28" por uma distância de 6,54m, até o ponto **P-0452**, de coordenadas **N 9.494.430,72m** e **E 644.729,01m**; deste segue, com azimute de 108°49'40" por uma distância de 0,20m, até o ponto **P-0453**, de coordenadas **N 9.494.430,65m** e **E 644.729,20m**; deste segue, com azimute de 108°51'49" por uma distância de 24,26m, até o ponto **P-0454**, de coordenadas **N 9.494.422,81m** e **E 644.752,16m**; deste segue, com azimute de 102°12'02" por uma distância de 52,89m, até o ponto **P-0455**, de coordenadas **N 9.494.411,63m** e **E 644.803,86m**; deste segue, com azimute de 89°03'53" por uma distância de 3,26m, até o ponto **P-0456**, de coordenadas **N 9.494.411,68m** e **E 644.807,12m**; deste segue, com azimute de 89°59'60" por uma distância de 14,55m, até o ponto **P-0457**, de coordenadas **N 9.494.411,68m** e **E 644.821,67m**; deste segue, com azimute de 91°52'33" por uma distância de 6,54m, até o ponto **P-0458**, de coordenadas **N 9.494.411,47m** e **E 644.828,21m**; deste segue, com azimute de 94°52'44" por uma distância de 3,94m, até o ponto **P-0459**, de coordenadas **N 9.494.411,14m** e **E 644.832,14m**; deste segue, com azimute de 96°00'32" por uma distância de 12,64m, até o ponto **P-0460**, de coordenadas **N 9.494.409,81m** e **E 644.844,71m**; deste segue, com azimute de 96°45'18" por uma distância de 2,60m, até o ponto **P-0461**, de coordenadas **N 9.494.409,51m** e **E 644.847,29m**; deste segue, com azimute de 98°54'06" por uma distância de 4,89m, até o ponto **P-0462**, de coordenadas **N 9.494.408,75m** e **E 644.852,13m**; deste segue, com azimute de 100°18'17" por uma distância de 9,07m, até o ponto **P-0463**, de coordenadas **N 9.494.407,13m** e **E 644.861,05m**; deste segue, com azimute de 92°29'04" por uma distância de 0,49m, até o ponto **P-0464**, de coordenadas **N 9.494.407,11m** e **E 644.861,54m**; deste segue, com azimute de 93°07'19" por uma distância de 2,20m, até o ponto **P-0465**, de coordenadas **N 9.494.406,99m** e **E 644.863,73m**; deste segue, com azimute de 95°37'30" por uma distância de 6,54m, até o ponto **P-0466**, de coordenadas **N 9.494.406,34m** e **E 644.870,25m**; deste segue, com azimute de 99°22'28" por uma distância de 6,54m, até o ponto **P-0467**, de coordenadas **N 9.494.405,28m** e **E 644.876,70m**; deste segue, com azimute de 102°53'30" por uma distância de 5,73m, até o ponto **P-0468**, de coordenadas **N 9.494.404,00m** e **E 644.882,29m**; deste segue, com azimute de 104°32'04" por uma distância de 7,31m, até o ponto **P-0469**, de coordenadas **N 9.494.402,17m** e **E 644.889,36m**; deste segue, com azimute de 96°00'39" por uma distância de 2,66m, até o ponto **P-0470**, de coordenadas **N 9.494.401,89m** e **E 644.892,01m**; deste segue, com azimute de 96°45'18" por uma distância de 2,60m, até o ponto **P-0471**, de coordenadas **N 9.494.401,58m** e **E 644.894,59m**; deste segue, com azimute de 99°22'28" por uma distância de 6,54m, até o ponto **P-0472**, de coordenadas **N 9.494.400,52m** e **E 644.901,05m**; deste segue, com azimute de 102°28'32" por uma distância de 4,28m, até o ponto **P-0473**, de coordenadas **N 9.494.399,59m** e **E 644.905,22m**; deste segue, com azimute de 85°51'19" por uma distância de 62,80m, até o ponto **P-0474**, de coordenadas **N 9.494.404,13m** e **E 644.967,85m**; deste segue, com azimute de 83°17'25" por uma distância de 61,17m, até o ponto **P-0475**, de coordenadas **N 9.494.411,28m** e **E 645.028,60m**; deste segue, com azimute de 84°46'14" por uma distância de 5,17m, até o ponto **P-0476**, de coordenadas **N 9.494.411,75m** e **E 645.033,75m**; deste segue, com azimute de 86°57'34" por uma distância de 2,48m, até o ponto **P-0477**, de coordenadas **N 9.494.411,88m** e **E 645.036,22m**; deste segue, com azimute de 87°40'10" por uma distância de 48,17m, até o ponto **P-0478**, de coordenadas **N 9.494.413,84m**

e E 645.084,35m; deste segue, com azimute de 82°01'12" por uma distância de 25,12m, até o ponto P-0479, de coordenadas N 9.494.417,33m e E 645.109,23m; deste segue, com azimute de 70°01'00" por uma distância de 33,48m, até o ponto P-0480, de coordenadas N 9.494.428,77m e E 645.140,70m; deste segue, com azimute de 67°12'13" por uma distância de 47,05m, até o ponto P-0481, de coordenadas N 9.494.447,00m e E 645.184,08m; deste segue, com azimute de 67°20'58" por uma distância de 0,52m, até o ponto P-0482, de coordenadas N 9.494.447,20m e E 645.184,56m; deste segue, com azimute de 69°22'29" por uma distância de 6,54m, até o ponto P-0483, de coordenadas N 9.494.449,51m e E 645.190,68m; deste segue, com azimute de 73°07'33" por uma distância de 6,54m, até o ponto P-0484, de coordenadas N 9.494.451,40m e E 645.196,94m; deste segue, com azimute de 75°18'17" por uma distância de 1,08m, até o ponto P-0485, de coordenadas N 9.494.451,68m e E 645.197,99m; deste segue, com azimute de 75°37'07" por uma distância de 26,63m, até o ponto P-0486, de coordenadas N 9.494.458,29m e E 645.223,79m; deste segue, com azimute de 77°11'04" por uma distância de 5,46m, até o ponto P-0487, de coordenadas N 9.494.459,51m e E 645.229,11m; deste segue, com azimute de 80°00'09" por uma distância de 4,37m, até o ponto P-0488, de coordenadas N 9.494.460,26m e E 645.233,42m; deste segue, com azimute de 81°15'14" por uma distância de 34,80m, até o ponto P-0489, de coordenadas N 9.494.465,56m e E 645.267,81m; deste segue, com azimute de 81°52'40" por uma distância de 2,18m, até o ponto P-0490, de coordenadas N 9.494.465,86m e E 645.269,97m; deste segue, com azimute de 83°47'60" por uma distância de 4,54m, até o ponto P-0491, de coordenadas N 9.494.466,35m e E 645.274,48m; deste segue, com azimute de 85°06'03" por uma distância de 22,27m, até o ponto P-0492, de coordenadas N 9.494.468,25m e E 645.296,66m; deste segue, com azimute de 83°59'28" por uma distância de 11,67m, até o ponto P-0493, de coordenadas N 9.494.469,48m e E 645.308,27m; deste segue, com azimute de 85°07'16" por uma distância de 3,94m, até o ponto P-0494, de coordenadas N 9.494.469,81m e E 645.312,20m; deste segue, com azimute de 88°07'27" por uma distância de 6,54m, até o ponto P-0495, de coordenadas N 9.494.470,03m e E 645.318,74m; deste segue, com azimute de 89°59'60" por uma distância de 23,15m, até o ponto P-0496, de coordenadas N 9.494.470,03m e E 645.341,89m; deste segue, com azimute de 91°52'33" por uma distância de 6,54m, até o ponto P-0497, de coordenadas N 9.494.469,81m e E 645.348,43m; deste segue, com azimute de 95°37'30" por uma distância de 6,54m, até o ponto P-0498, de coordenadas N 9.494.469,17m e E 645.354,94m; deste segue, com azimute de 99°22'28" por uma distância de 6,54m, até o ponto P-0499, de coordenadas N 9.494.468,10m e E 645.361,40m; deste segue, com azimute de 103°07'31" por uma distância de 6,54m, até o ponto P-0500, de coordenadas N 9.494.466,62m e E 645.367,77m; deste segue, com azimute de 106°52'28" por uma distância de 6,54m, até o ponto P-0501, de coordenadas N 9.494.464,72m e E 645.374,03m; deste segue, com azimute de 110°37'31" por uma distância de 6,54m, até o ponto P-0502, de coordenadas N 9.494.462,41m e E 645.380,16m; deste segue, com azimute de 114°22'31" por uma distância de 6,54m, até o ponto P-0503, de coordenadas N 9.494.459,71m e E 645.386,12m; deste segue, com azimute de 118°07'28" por uma distância de 6,54m, até o ponto P-0504, de coordenadas N 9.494.456,63m e E 645.391,89m; deste segue, com azimute de 121°52'31" por uma distância de 6,54m, até o ponto P-0505, de coordenadas N 9.494.453,17m e E 645.397,45m; deste segue, com azimute de 125°37'30" por uma distância de 6,54m, até o ponto P-0506, de coordenadas N 9.494.449,36m e E 645.402,76m; deste segue, com azimute de 129°22'30" por uma distância de 6,54m, até o ponto P-0507, de coordenadas N 9.494.445,21m e E 645.407,82m; deste segue, com azimute de 131°26'51" por uma distância de 0,67m, até o ponto P-0508, de coordenadas N 9.494.444,77m e E 645.408,33m; deste segue, com azimute de 131°38'02" por uma distância de 7,97m, até o ponto P-0509, de coordenadas

N 9.494.439,47m e E 645.414,28m; deste segue, com azimute de 133°19'01" por uma distância de 5,87m, até o ponto **P-0510**, de coordenadas N 9.494.435,44m e E 645.418,55m; deste segue, com azimute de 136°52'28" por uma distância de 6,54m, até o ponto **P-0511**, de coordenadas N 9.494.430,67m e E 645.423,03m; deste segue, com azimute de 140°37'31" por uma distância de 6,54m, até o ponto **P-0512**, de coordenadas N 9.494.425,61m e E 645.427,18m; deste segue, com azimute de 144°22'30" por uma distância de 6,54m, até o ponto **P-0513**, de coordenadas N 9.494.420,29m e E 645.430,99m; deste segue, com azimute de 148°07'29" por uma distância de 2,94m, até o ponto **P-0514**, de coordenadas N 9.494.417,80m e E 645.432,54m; deste segue, com azimute de 158°11'55" por uma distância de 81,15m, até o ponto **P-0515**, de coordenadas N 9.494.342,45m e E 645.462,68m; deste segue, com azimute de 269°59'60" por uma distância de 14,71m, até o ponto **P-0516**, de coordenadas N 9.494.342,45m e E 645.447,97m; deste segue, com azimute de 188°36'58" por uma distância de 9,24m, até o ponto **P-0517**, de coordenadas N 9.494.333,32m e E 645.446,58m; deste segue, com azimute de 194°59'60" por uma distância de 13,08m, até o ponto **P-0518**, de coordenadas N 9.494.320,68m e E 645.443,20m; deste segue, com azimute de 202°30'01" por uma distância de 13,08m, até o ponto **P-0519**, de coordenadas N 9.494.308,60m e E 645.438,19m; deste segue, com azimute de 210°00'16" por uma distância de 13,32m, até o ponto **P-0520**, de coordenadas N 9.494.297,07m e E 645.431,53m; deste segue, com azimute de 217°29'60" por uma distância de 13,08m, até o ponto **P-0521**, de coordenadas N 9.494.286,69m e E 645.423,57m; deste segue, com azimute de 225°00'00" por uma distância de 13,08m, até o ponto **P-0522**, de coordenadas N 9.494.277,44m e E 645.414,32m; deste segue, com azimute de 232°30'00" por uma distância de 13,08m, até o ponto **P-0523**, de coordenadas N 9.494.269,48m e E 645.403,94m; deste segue, com azimute de 240°00'01" por uma distância de 13,08m, até o ponto **P-0524**, de coordenadas N 9.494.262,94m e E 645.392,61m; deste segue, com azimute de 249°22'30" por uma distância de 19,60m, até o ponto **P-0525**, de coordenadas N 9.494.256,03m e E 645.374,27m; deste segue, com azimute de 258°29'59" por uma distância de 12,21m, até o ponto **P-0526**, de coordenadas N 9.494.253,60m e E 645.362,30m; deste segue, com azimute de 260°08'04" por uma distância de 13,46m, até o ponto **P-0527**, de coordenadas N 9.494.251,29m e E 645.349,04m; deste segue, com azimute de 257°49'43" por uma distância de 39,40m, até o ponto **P-0528**, de coordenadas N 9.494.242,98m e E 645.310,52m; deste segue, com azimute de 260°09'51" por uma distância de 8,15m, até o ponto **P-0529**, de coordenadas N 9.494.241,59m e E 645.302,49m; deste segue, com azimute de 264°10'35" por uma distância de 5,85m, até o ponto **P-0530**, de coordenadas N 9.494.241,00m e E 645.296,67m; deste segue, com azimute de 240°36'43" por uma distância de 13,69m, até o ponto **P-0531**, de coordenadas N 9.494.234,28m e E 645.284,75m; deste segue, com azimute de 244°06'19" por uma distância de 14,75m, até o ponto **P-0532**, de coordenadas N 9.494.227,84m e E 645.271,48m; deste segue, com azimute de 248°09'04" por uma distância de 12,80m, até o ponto **P-0533**, de coordenadas N 9.494.223,08m e E 645.259,60m; deste segue, com azimute de 255°00'00" por uma distância de 13,08m, até o ponto **P-0534**, de coordenadas N 9.494.219,69m e E 645.246,97m; deste segue, com azimute de 263°16'32" por uma distância de 15,78m, até o ponto **P-0535**, de coordenadas N 9.494.217,84m e E 645.231,29m; deste segue, com azimute de 228°26'01" por uma distância de 27,95m, até o ponto **P-0536**, de coordenadas N 9.494.199,30m e E 645.210,38m; deste segue, com azimute de 224°20'29" por uma distância de 8,19m, até o ponto **P-0537**, de coordenadas N 9.494.193,44m e E 645.204,65m; deste segue, com azimute de 219°40'05" por uma distância de 19,23m, até o ponto **P-0538**, de coordenadas N 9.494.178,63m e E 645.192,37m; deste segue, com azimute de 222°20'03" por uma distância de 9,30m, até o ponto **P-0539**, de

coordenadas N **9.494.171,75m** e E **645.186,11m**; deste segue, com azimute de $228^{\circ}44'59''$ por uma distância de 13,08m, até o ponto **P-0540**, de coordenadas N **9.494.163,13m** e E **645.176,27m**; deste segue, com azimute de $236^{\circ}14'60''$ por uma distância de 13,08m, até o ponto **P-0541**, de coordenadas N **9.494.155,86m** e E **645.165,40m**; deste segue, com azimute de $243^{\circ}45'00''$ por uma distância de 13,08m, até o ponto **P-0542**, de coordenadas N **9.494.150,08m** e E **645.153,67m**; deste segue, com azimute de $253^{\circ}22'23''$ por uma distância de 20,47m, até o ponto **P-0543**, de coordenadas N **9.494.144,22m** e E **645.134,06m**; deste segue, com azimute de $249^{\circ}23'34''$ por uma distância de 20,69m, até o ponto **P-0544**, de coordenadas N **9.494.136,94m** e E **645.114,69m**; deste segue, com azimute de $254^{\circ}17'29''$ por uma distância de 43,98m, até o ponto **P-0545**, de coordenadas N **9.494.125,03m** e E **645.072,36m**; deste segue, com azimute de $256^{\circ}31'15''$ por uma distância de 7,78m, até o ponto **P-0546**, de coordenadas N **9.494.123,22m** e E **645.064,79m**; deste segue, com azimute de $261^{\circ}59'36''$ por uma distância de 11,31m, até o ponto **P-0547**, de coordenadas N **9.494.121,64m** e E **645.053,59m**; deste segue, com azimute de $265^{\circ}14'10''$ por uma distância de 33,50m, até o ponto **P-0548**, de coordenadas N **9.494.118,86m** e E **645.020,20m**; deste segue, com azimute de $253^{\circ}03'31''$ por uma distância de 11,72m, até o ponto **P-0549**, de coordenadas N **9.494.115,45m** e E **645.008,99m**; deste segue, com azimute de $258^{\circ}45'00''$ por uma distância de 13,08m, até o ponto **P-0550**, de coordenadas N **9.494.112,89m** e E **644.996,16m**; deste segue, com azimute de $266^{\circ}15'00''$ por uma distância de 13,08m, até o ponto **P-0551**, de coordenadas N **9.494.112,04m** e E **644.983,11m**; deste segue, com azimute de $269^{\circ}59'60''$ por uma distância de 79,94m, até o ponto **P-0552**, de coordenadas N **9.494.112,04m** e E **644.903,17m**; deste segue, com azimute de $267^{\circ}36'50''$ por uma distância de 28,33m, até o ponto **P-0553**, de coordenadas N **9.494.110,86m** e E **644.874,86m**; deste segue, com azimute de $266^{\circ}03'18''$ por uma distância de 20,10m, até o ponto **P-0554**, de coordenadas N **9.494.109,48m** e E **644.854,81m**; deste segue, com azimute de $255^{\circ}40'10''$ por uma distância de 10,75m, até o ponto **P-0555**, de coordenadas N **9.494.106,82m** e E **644.844,39m**; deste segue, com azimute de $260^{\circ}37'32''$ por uma distância de 6,54m, até o ponto **P-0556**, de coordenadas N **9.494.105,75m** e E **644.837,94m**; deste segue, com azimute de $264^{\circ}22'30''$ por uma distância de 6,54m, até o ponto **P-0557**, de coordenadas N **9.494.105,11m** e E **644.831,43m**; deste segue, com azimute de $266^{\circ}14'44''$ por uma distância de 0,10m, até o ponto **P-0558**, de coordenadas N **9.494.105,10m** e E **644.831,32m**; deste segue, com azimute de $266^{\circ}18'32''$ por uma distância de 14,13m, até o ponto **P-0559**, de coordenadas N **9.494.104,19m** e E **644.817,22m**; deste segue, com azimute de $195^{\circ}20'52''$ por uma distância de 11,03m, até o ponto **P-0560**, de coordenadas N **9.494.093,55m** e E **644.814,30m**; deste segue, com azimute de $202^{\circ}06'24''$ por uma distância de 11,71m, até o ponto **P-0561**, de coordenadas N **9.494.082,70m** e E **644.809,90m**; deste segue, com azimute de $205^{\circ}27'47''$ por uma distância de 11,92m, até o ponto **P-0562**, de coordenadas N **9.494.071,94m** e E **644.804,77m**; deste segue, com azimute de $205^{\circ}01'01''$ por uma distância de 17,13m, até o ponto **P-0563**, de coordenadas N **9.494.056,42m** e E **644.797,53m**; deste segue, com azimute de $207^{\circ}30'31''$ por uma distância de 8,69m, até o ponto **P-0564**, de coordenadas N **9.494.048,71m** e E **644.793,51m**; deste segue, com azimute de $209^{\circ}03'44''$ por uma distância de 13,99m, até o ponto **P-0565**, de coordenadas N **9.494.036,48m** e E **644.786,72m**; deste segue, com azimute de $209^{\circ}59'59''$ por uma distância de 13,08m, até o ponto **P-0566**, de coordenadas N **9.494.025,15m** e E **644.780,18m**; deste segue, com azimute de $214^{\circ}41'09''$ por uma distância de 9,75m, até o ponto **P-0567**, de coordenadas N **9.494.017,13m** e E **644.774,63m**; deste segue, com azimute de $133^{\circ}37'16''$ por uma distância de 4,82m, até o ponto **P-0568**, de coordenadas N **9.494.013,81m** e E **644.778,12m**; deste segue, com azimute de $136^{\circ}52'28''$ por uma distância

de 6,54m, até o ponto **P-0569**, de coordenadas **N 9.494.009,03m** e **E 644.782,59m**; deste segue, com azimute de **140°37'31"** por uma distância de 6,54m, até o ponto **P-0570**, de coordenadas **N 9.494.003,98m** e **E 644.786,74m**; deste segue, com azimute de **144°22'30"** por uma distância de 6,54m, até o ponto **P-0571**, de coordenadas **N 9.493.998,66m** e **E 644.790,55m**; deste segue, com azimute de **148°07'29"** por uma distância de 6,54m, até o ponto **P-0572**, de coordenadas **N 9.493.993,10m** e **E 644.794,01m**; deste segue, com azimute de **151°43'03"** por uma distância de 5,99m, até o ponto **P-0573**, de coordenadas **N 9.493.987,82m** e **E 644.796,85m**; deste segue, com azimute de **153°26'06"** por uma distância de 11,83m, até o ponto **P-0574**, de coordenadas **N 9.493.977,24m** e **E 644.802,14m**; deste segue, com azimute de **153°35'53"** por uma distância de 0,55m, até o ponto **P-0575**, de coordenadas **N 9.493.976,75m** e **E 644.802,38m**; deste segue, com azimute de **155°37'29"** por uma distância de 6,54m, até o ponto **P-0576**, de coordenadas **N 9.493.976,79m** e **E 644.805,08m**; deste segue, com azimute de **159°22'29"** por uma distância de 6,54m, até o ponto **P-0577**, de coordenadas **N 9.493.964,66m** e **E 644.807,39m**; deste segue, com azimute de **161°33'25"** por uma distância de 10,59m, até o ponto **P-0578**, de coordenadas **N 9.493.954,61m** e **E 644.810,74m**; deste segue, com azimute de **167°01'56"** por uma distância de 19,06m, até o ponto **P-0579**, de coordenadas **N 9.493.936,04m** e **E 644.815,02m**; deste segue, com azimute de **172°52'07"** por uma distância de 17,72m, até o ponto **P-0580**, de coordenadas **N 9.493.918,46m** e **E 644.817,22m**; deste segue, com azimute de **174°33'44"** por uma distância de 5,89m, até o ponto **P-0581**, de coordenadas **N 9.493.912,60m** e **E 644.817,77m**; deste segue, com azimute de **178°07'30"** por uma distância de 6,54m, até o ponto **P-0582**, de coordenadas **N 9.493.906,06m** e **E 644.817,99m**; deste segue, com azimute de **179°59'60"** por uma distância de 21,36m, até o ponto **P-0583**, de coordenadas **N 9.493.884,70m** e **E 644.817,99m**; deste segue, com azimute de **171°30'56"** por uma distância de 25,66m, até o ponto **P-0584**, de coordenadas **N 9.493.859,33m** e **E 644.821,77m**; deste segue, com azimute de **162°53'51"** por uma distância de 7,22m, até o ponto **P-0585**, de coordenadas **N 9.493.852,43m** e **E 644.823,90m**; deste segue, com azimute de **159°38'02"** por uma distância de 5,64m, até o ponto **P-0586**, de coordenadas **N 9.493.847,14m** e **E 644.825,86m**; deste segue, com azimute de **163°07'29"** por uma distância de 6,54m, até o ponto **P-0587**, de coordenadas **N 9.493.840,87m** e **E 644.827,76m**; deste segue, com azimute de **166°52'32"** por uma distância de 6,54m, até o ponto **P-0588**, de coordenadas **N 9.493.834,50m** e **E 644.829,25m**; deste segue, com azimute de **170°37'29"** por uma distância de 6,54m, até o ponto **P-0589**, de coordenadas **N 9.493.828,05m** e **E 644.830,31m**; deste segue, com azimute de **174°49'10"** por uma distância de 8,09m, até o ponto **P-0590**, de coordenadas **N 9.493.819,99m** e **E 644.831,04m**; deste segue, com azimute de **177°08'16"** por uma distância de 11,61m, até o ponto **P-0591**, de coordenadas **N 9.493.808,39m** e **E 644.831,62m**; deste segue, com azimute de **179°42'55"** por uma distância de 25,10m, até o ponto **P-0592**, de coordenadas **N 9.493.783,29m** e **E 644.831,75m**; deste segue, com azimute de **181°52'30"** por uma distância de 6,54m, até o ponto **P-0593**, de coordenadas **N 9.493.776,75m** e **E 644.831,53m**; deste segue, com azimute de **185°37'30"** por uma distância de 6,54m, até o ponto **P-0594**, de coordenadas **N 9.493.770,24m** e **E 644.830,89m**; deste segue, com azimute de **189°22'31"** por uma distância de 6,54m, até o ponto **P-0595**, de coordenadas **N 9.493.763,78m** e **E 644.829,82m**; deste segue, com azimute de **193°07'28"** por uma distância de 6,54m, até o ponto **P-0596**, de coordenadas **N 9.493.757,41m** e **E 644.828,34m**; deste segue, com azimute de **195°07'55"** por uma distância de 0,45m, até o ponto **P-0597**, de coordenadas **N 9.493.756,98m** e **E 644.828,22m**; deste segue, com azimute de **195°15'19"** por uma distância de 19,55m, até o ponto **P-0598**, de coordenadas **N 9.493.738,12m** e **E 644.823,08m**; deste segue, com azimute de **190°00'27"** por uma distância de 4,93m, até o ponto **P-0599**, de coordenadas **N 9.493.733,26m** e **E 644.822,22m**; deste segue,

com azimute de $179^{\circ}59'60''$ por uma distância de 15,59m, até o ponto **P-0600**, de coordenadas **N 9.493.717,67m** e **E 644.822,22m**; deste segue, com azimute de $181^{\circ}52'30''$ por uma distância de 6,54m, até o ponto **P-0601**, de coordenadas **N 9.493.711,13m** e **E 644.822,01m**; deste segue, com azimute de $185^{\circ}37'30''$ por uma distância de 6,54m, até o ponto **P-0602**, de coordenadas **N 9.493.704,62m** e **E 644.821,37m**; deste segue, com azimute de $189^{\circ}22'31''$ por uma distância de 6,54m, até o ponto **P-0603**, de coordenadas **N 9.493.698,17m** e **E 644.820,30m**; deste segue, com azimute de $191^{\circ}46'50''$ por uma distância de 3,30m, até o ponto **P-0604**, de coordenadas **N 9.493.694,94m** e **E 644.819,63m**; deste segue, com azimute de $193^{\circ}26'41''$ por uma distância de 5,43m, até o ponto **P-0605**, de coordenadas **N 9.493.689,66m** e **E 644.818,36m**; deste segue, com azimute de $196^{\circ}52'31''$ por uma distância de 6,54m, até o ponto **P-0606**, de coordenadas **N 9.493.683,40m** e **E 644.816,47m**; deste segue, com azimute de $200^{\circ}37'31''$ por uma distância de 6,54m, até o ponto **P-0607**, de coordenadas **N 9.493.677,27m** e **E 644.814,16m**; deste segue, com azimute de $204^{\circ}22'31''$ por uma distância de 6,54m, até o ponto **P-0608**, de coordenadas **N 9.493.671,31m** e **E 644.811,46m**; deste segue, com azimute de $208^{\circ}45'31''$ por uma distância de 9,71m, até o ponto **P-0609**, de coordenadas **N 9.493.662,80m** e **E 644.806,79m**; deste segue, com azimute de $202^{\circ}53'27''$ por uma distância de 15,20m, até o ponto **P-0610**, de coordenadas **N 9.493.648,79m** e **E 644.800,87m**; deste segue, com azimute de $197^{\circ}52'42''$ por uma distância de 12,86m, até o ponto **P-0611**, de coordenadas **N 9.493.636,56m** e **E 644.796,93m**; deste segue, com azimute de $198^{\circ}51'34''$ por uma distância de 5,50m, até o ponto **P-0612**, de coordenadas **N 9.493.631,35m** e **E 644.795,15m**; deste segue, com azimute de $186^{\circ}27'26''$ por uma distância de 10,02m, até o ponto **P-0613**, de coordenadas **N 9.493.621,39m** e **E 644.794,02m**; deste segue, com azimute de $189^{\circ}22'31''$ por uma distância de 6,54m, até o ponto **P-0614**, de coordenadas **N 9.493.614,94m** e **E 644.792,95m**; deste segue, com azimute de $193^{\circ}07'28''$ por uma distância de 6,54m, até o ponto **P-0615**, de coordenadas **N 9.493.608,57m** e **E 644.791,47m**; deste segue, com azimute de $196^{\circ}52'31''$ por uma distância de 6,54m, até o ponto **P-0616**, de coordenadas **N 9.493.602,30m** e **E 644.789,57m**; deste segue, com azimute de $200^{\circ}37'31''$ por uma distância de 6,54m, até o ponto **P-0617**, de coordenadas **N 9.493.596,18m** e **E 644.787,26m**; deste segue, com azimute de $204^{\circ}40'38''$ por uma distância de 7,60m, até o ponto **P-0618**, de coordenadas **N 9.493.589,27m** e **E 644.784,09m**; deste segue, com azimute de $206^{\circ}51'16''$ por uma distância de 46,86m, até o ponto **P-0619**, de coordenadas **N 9.493.547,47m** e **E 644.762,92m**; deste segue, com azimute de $210^{\circ}05'01''$ por uma distância de 16,74m, até o ponto **P-0620**, de coordenadas **N 9.493.532,99m** e **E 644.754,54m**; deste segue, com azimute de $135^{\circ}07'24''$ por uma distância de 21,30m, até o ponto **P-0621**, de coordenadas **N 9.493.517,90m** e **E 644.769,56m**; deste segue, com azimute de $136^{\circ}44'08''$ por uma distância de 30,88m, até o ponto **P-0622**, de coordenadas **N 9.493.495,41m** e **E 644.790,73m**; deste segue, com azimute de $139^{\circ}37'04''$ por uma distância de 10,06m, até o ponto **P-0623**, de coordenadas **N 9.493.487,75m** e **E 644.797,24m**; deste segue, com azimute de $146^{\circ}14'60''$ por uma distância de 13,08m, até o ponto **P-0624**, de coordenadas **N 9.493.476,87m** e **E 644.804,51m**; deste segue, com azimute de $154^{\circ}43'20''$ por uma distância de 16,46m, até o ponto **P-0625**, de coordenadas **N 9.493.461,98m** e **E 644.811,54m**; deste segue, com azimute de $159^{\circ}26'38''$ por uma distância de 22,61m, até o ponto **P-0626**, de coordenadas **N 9.493.440,82m** e **E 644.819,48m**; deste segue, com azimute de $162^{\circ}13'17''$ por uma distância de 9,69m, até o ponto **P-0627**, de coordenadas **N 9.493.431,59m** e **E 644.822,44m**; deste segue, com azimute de $168^{\circ}45'00''$ por uma distância de 13,08m, até o ponto **P-0628**, de coordenadas **N 9.493.418,76m** e **E 644.824,99m**; deste segue, com azimute de $175^{\circ}18'42''$ por uma distância de 10,27m, até o ponto **P-0629**, de coordenadas **N 9.493.408,52m** e **E 644.825,83m**; deste segue, com azimute de $183^{\circ}26'13''$ por uma distância

de 60,38m, até o ponto **P-0630**, de coordenadas **N 9.493.348,25m** e **E 644.822,21m**; deste segue, com azimute de **200°02'38"** por uma distância de 7,74m, até o ponto **P-0631**, de coordenadas **N 9.493.340,98m** e **E 644.819,56m**; deste segue, com azimute de **204°22'31"** por uma distância de 6,54m, até o ponto **P-0632**, de coordenadas **N 9.493.335,02m** e **E 644.816,86m**; deste segue, com azimute de **208°07'30"** por uma distância de 6,54m, até o ponto **P-0633**, de coordenadas **N 9.493.329,25m** e **E 644.813,77m**; deste segue, com azimute de **211°27'07"** por uma distância de 5,07m, até o ponto **P-0634**, de coordenadas **N 9.493.324,92m** e **E 644.811,12m**; deste segue, com azimute de **212°54'19"** por uma distância de 26,79m, até o ponto **P-0635**, de coordenadas **N 9.493.302,43m** e **E 644.796,57m**; deste segue, com azimute de **217°02'44"** por uma distância de 14,44m, até o ponto **P-0636**, de coordenadas **N 9.493.290,91m** e **E 644.787,87m**; deste segue, com azimute de **221°11'10"** por uma distância de 28,24m, até o ponto **P-0637**, de coordenadas **N 9.493.269,66m** e **E 644.769,28m**; deste segue, com azimute de **223°07'32"** por uma distância de 6,54m, até o ponto **P-0638**, de coordenadas **N 9.493.264,88m** e **E 644.764,81m**; deste segue, com azimute de **228°44'59"** por uma distância de 13,08m, até o ponto **P-0639**, de coordenadas **N 9.493.256,26m** e **E 644.754,97m**; deste segue, com azimute de **236°50'41"** por uma distância de 15,15m, até o ponto **P-0640**, de coordenadas **N 9.493.247,97m** e **E 644.742,29m**; deste segue, com azimute de **241°11'20"** por uma distância de 23,41m, até o ponto **P-0641**, de coordenadas **N 9.493.236,69m** e **E 644.721,77m**; deste segue, com azimute de **233°25'37"** por uma distância de 38,64m, até o ponto **P-0642**, de coordenadas **N 9.493.213,66m** e **E 644.690,74m**; deste segue, com azimute de **226°58'29"** por uma distância de 13,91m, até o ponto **P-0643**, de coordenadas **N 9.493.204,17m** e **E 644.680,57m**; deste segue, com azimute de **218°17'27"** por uma distância de 9,24m, até o ponto **P-0644**, de coordenadas **N 9.493.196,91m** e **E 644.674,84m**; deste segue, com azimute de **167°36'35"** por uma distância de 26,30m, até o ponto **P-0645**, de coordenadas **N 9.493.171,22m** e **E 644.680,48m**; deste segue, com azimute de **169°50'52"** por uma distância de 9,25m, até o ponto **P-0646**, de coordenadas **N 9.493.162,11m** e **E 644.682,11m**; deste segue, com azimute de **174°22'30"** por uma distância de 6,54m, até o ponto **P-0647**, de coordenadas **N 9.493.155,60m** e **E 644.682,76m**; deste segue, com azimute de **178°07'30"** por uma distância de 6,54m, até o ponto **P-0648**, de coordenadas **N 9.493.149,06m** e **E 644.682,97m**; deste segue, com azimute de **179°59'60"** por uma distância de 38,46m, até o ponto **P-0649**, de coordenadas **N 9.493.110,60m** e **E 644.682,97m**; deste segue, com azimute de **171°01'39"** por uma distância de 8,57m, até o ponto **P-0650**, de coordenadas **N 9.493.102,14m** e **E 644.684,31m**; deste segue, com azimute de **160°42'36"** por uma distância de 13,46m, até o ponto **P-0651**, de coordenadas **N 9.493.089,43m** e **E 644.688,75m**; deste segue, com azimute de **154°21'32"** por uma distância de 4,91m, até o ponto **P-0652**, de coordenadas **N 9.493.085,01m** e **E 644.690,88m**; deste segue, com azimute de **94°06'29"** por uma distância de 11,83m, até o ponto **P-0653**, de coordenadas **N 9.493.084,16m** e **E 644.702,68m**; deste segue, com azimute de **101°14'60"** por uma distância de 13,08m, até o ponto **P-0654**, de coordenadas **N 9.493.081,61m** e **E 644.715,51m**; deste segue, com azimute de **108°44'60"** por uma distância de 13,08m, até o ponto **P-0655**, de coordenadas **N 9.493.077,41m** e **E 644.727,90m**; deste segue, com azimute de **116°14'60"** por uma distância de 13,08m, até o ponto **P-0656**, de coordenadas **N 9.493.071,62m** e **E 644.739,63m**; deste segue, com azimute de **123°45'00"** por uma distância de 13,08m, até o ponto **P-0657**, de coordenadas **N 9.493.064,35m** e **E 644.750,50m**; deste segue, com azimute de **131°15'01"** por uma distância de 13,08m, até o ponto **P-0658**, de coordenadas **N 9.493.055,73m** e **E 644.760,34m**; deste segue, com azimute de **138°44'59"** por uma distância de 13,08m, até o ponto **P-0659**, de coordenadas **N 9.493.045,89m** e **E 644.768,96m**; deste segue, com azimute

de 145°22'34" por uma distância de 13,57m, até o ponto **P-0660**, de coordenadas **N 9.493.034,73m** e **E 644.776,67m**; deste segue, com azimute de 150°01'47" por uma distância de 12,98m, até o ponto **P-0661**, de coordenadas **N 9.493.023,49m** e **E 644.783,15m**; deste segue, com azimute de 159°08'37" por uma distância de 21,98m, até o ponto **P-0662**, de coordenadas **N 9.493.002,94m** e **E 644.790,98m**; deste segue, com azimute de 165°09'27" por uma distância de 12,53m, até o ponto **P-0663**, de coordenadas **N 9.492.990,83m** e **E 644.794,19m**; deste segue, com azimute de 172°29'59" por uma distância de 13,08m, até o ponto **P-0664**, de coordenadas **N 9.492.977,86m** e **E 644.795,90m**; deste segue, com azimute de 179°08'48" por uma distância de 14,38m, até o ponto **P-0665**, de coordenadas **N 9.492.963,49m** e **E 644.796,11m**; deste segue, com azimute de 89°59'60" por uma distância de 2,99m, até o ponto **P-0666**, de coordenadas **N 9.492.963,49m** e **E 644.799,10m**; deste segue, com azimute de 183°26'13" por uma distância de 60,11m, até o ponto **P-0667**, de coordenadas **N 9.492.903,49m** e **E 644.795,50m**; deste segue, com azimute de 275°28'59" por uma distância de 17,29m, até o ponto **P-0668**, de coordenadas **N 9.492.905,14m** e **E 644.778,28m**; deste segue, com azimute de 217°46'33" por uma distância de 11,40m, até o ponto **P-0669**, de coordenadas **N 9.492.896,13m** e **E 644.771,30m**; deste segue, com azimute de 225°00'00" por uma distância de 13,08m, até o ponto **P-0670**, de coordenadas **N 9.492.886,88m** e **E 644.762,05m**; deste segue, com azimute de 231°01'42" por uma distância de 15,01m, até o ponto **P-0671**, de coordenadas **N 9.492.877,43m** e **E 644.750,37m**; deste segue, com azimute de 238°07'31" por uma distância de 19,60m, até o ponto **P-0672**, de coordenadas **N 9.492.867,08m** e **E 644.733,73m**; deste segue, com azimute de 249°08'37" por uma distância de 21,98m, até o ponto **P-0673**, de coordenadas **N 9.492.859,25m** e **E 644.713,18m**; deste segue, com azimute de 257°01'58" por uma distância de 19,06m, até o ponto **P-0674**, de coordenadas **N 9.492.854,98m** e **E 644.694,61m**; deste segue, com azimute de 265°52'52" por uma distância de 30,33m, até o ponto **P-0675**, de coordenadas **N 9.492.852,80m** e **E 644.664,36m**; deste segue, com azimute de 269°59'60" por uma distância de 66,15m, até o ponto **P-0676**, de coordenadas **N 9.492.852,80m** e **E 644.598,22m**; deste segue, com azimute de 274°20'02" por uma distância de 15,11m, até o ponto **P-0677**, de coordenadas **N 9.492.853,94m** e **E 644.583,15m**; deste segue, com azimute de 256°27'52" por uma distância de 7,98m, até o ponto **P-0678**, de coordenadas **N 9.492.852,08m** e **E 644.575,39m**; deste segue, com azimute de 264°22'31" por uma distância de 19,60m, até o ponto **P-0679**, de coordenadas **N 9.492.850,15m** e **E 644.555,88m**; deste segue, com azimute de 269°59'60" por uma distância de 18,52m, até o ponto **P-0680**, de coordenadas **N 9.492.850,15m** e **E 644.537,36m**; deste segue, com azimute de 273°44'60" por uma distância de 13,08m, até o ponto **P-0681**, de coordenadas **N 9.492.851,01m** e **E 644.524,31m**; deste segue, com azimute de 281°14'60" por uma distância de 13,08m, até o ponto **P-0682**, de coordenadas **N 9.492.853,56m** e **E 644.511,48m**; deste segue, com azimute de 287°43'06" por uma distância de 14,36m, até o ponto **P-0683**, de coordenadas **N 9.492.857,93m** e **E 644.497,80m**; deste segue, com azimute de 292°20'33" por uma distância de 13,63m, até o ponto **P-0684**, de coordenadas **N 9.492.863,11m** e **E 644.485,20m**; deste segue, com azimute de 296°47'41" por uma distância de 10,94m, até o ponto **P-0685**, de coordenadas **N 9.492.868,04m** e **E 644.475,43m**; deste segue, com azimute de 251°33'54" por uma distância de 20,56m, até o ponto **P-0686**, de coordenadas **N 9.492.861,54m** e **E 644.455,93m**; deste segue, com azimute de 240°13'13" por uma distância de 26,03m, até o ponto **P-0687**, de coordenadas **N 9.492.848,61m** e **E 644.433,33m**; deste segue, com azimute de 176°24'33" por uma distância de 12,50m, até o ponto **P-0688**, de coordenadas **N 9.492.836,14m** e **E 644.434,12m**; deste segue, com azimute de 194°24'00" por uma distância de 18,74m, até o ponto **P-0689**, de coordenadas **N**

9.492.817,99m e E 644.429,46m; deste segue, com azimute de 212°24'00" por uma distância de 12,53m, até o ponto P-0690, de coordenadas N 9.492.807,40m e E 644.422,74m; deste segue, com azimute de 226°47'59" por uma distância de 12,53m, até o ponto P-0691, de coordenadas N 9.492.798,82m e E 644.413,60m; deste segue, com azimute de 241°11'59" por uma distância de 12,53m, até o ponto P-0692, de coordenadas N 9.492.792,79m e E 644.402,62m; deste segue, com azimute de 255°36'00" por uma distância de 12,53m, até o ponto P-0693, de coordenadas N 9.492.789,67m e E 644.390,48m; deste segue, com azimute de 269°59'60" por uma distância de 12,53m, até o ponto P-0694, de coordenadas N 9.492.789,67m e E 644.377,95m; deste segue, com azimute de 284°23'60" por uma distância de 12,53m, até o ponto P-0695, de coordenadas N 9.492.792,79m e E 644.365,81m; deste segue, com azimute de 298°48'01" por uma distância de 12,53m, até o ponto P-0696, de coordenadas N 9.492.798,82m e E 644.354,83m; deste segue, com azimute de 313°12'01" por uma distância de 12,53m, até o ponto P-0697, de coordenadas N 9.492.807,40m e E 644.345,69m; deste segue, com azimute de 327°35'60" por uma distância de 12,53m, até o ponto P-0698, de coordenadas N 9.492.817,99m e E 644.338,67m; deste segue, com azimute de 342°00'00" por uma distância de 12,53m, até o ponto P-0699, de coordenadas N 9.492.829,91m e E 644.335,10m; deste segue, com azimute de 356°23'60" por uma distância de 12,53m, até o ponto P-0700, de coordenadas N 9.492.842,41m e E 644.334,31m; deste segue, com azimute de 10°47'60" por uma distância de 12,53m, até o ponto P-0701, de coordenadas N 9.492.854,73m e E 644.336,66m; deste segue, com azimute de 25°12'01" por uma distância de 12,53m, até o ponto P-0702, de coordenadas N 9.492.866,07m e E 644.342,00m; deste segue, com azimute de 39°35'59" por uma distância de 12,53m, até o ponto P-0703, de coordenadas N 9.492.875,72m e E 644.349,99m; deste segue, com azimute de 54°00'00" por uma distância de 12,53m, até o ponto P-0704, de coordenadas N 9.492.883,09m e E 644.360,13m; deste segue, com azimute de 68°24'00" por uma distância de 12,53m, até o ponto P-0705, de coordenadas N 9.492.887,70m e E 644.371,78m; deste segue, com azimute de 85°42'52" por uma distância de 17,12m, até o ponto P-0706, de coordenadas N 9.492.888,98m e E 644.388,85m; deste segue, com azimute de 45°44'41" por uma distância de 19,75m, até o ponto P-0707, de coordenadas N 9.492.902,76m e E 644.402,99m; deste segue, com azimute de 64°09'56" por uma distância de 25,51m, até o ponto P-0708, de coordenadas N 9.492.913,88m e E 644.425,96m; deste segue, com azimute de 332°26'37" por uma distância de 26,04m, até o ponto P-0709, de coordenadas N 9.492.936,97m e E 644.413,91m; deste segue, com azimute de 345°00'00" por uma distância de 26,11m, até o ponto P-0710, de coordenadas N 9.492.962,18m e E 644.407,16m; deste segue, com azimute de 0°00'00" por uma distância de 26,11m, até o ponto P-0711, de coordenadas N 9.492.988,29m e E 644.407,16m; deste segue, com azimute de 12°03'26" por uma distância de 32,85m, até o ponto P-0712, de coordenadas N 9.493.020,41m e E 644.414,02m; deste segue, com azimute de 12°52'30" por uma distância de 47,32m, até o ponto P-0713, de coordenadas N 9.493.066,54m e E 644.424,56m; deste segue, com azimute de 12°49'35" por uma distância de 29,64m, até o ponto P-0714, de coordenadas N 9.493.095,44m e E 644.431,14m; deste segue, com azimute de 15°42'31" por uma distância de 43,98m, até o ponto P-0715, de coordenadas N 9.493.137,77m e E 644.443,05m; deste segue, com azimute de 15°56'24" por uma distância de 9,05m, até o ponto P-0716, de coordenadas N 9.493.146,47m e E 644.445,53m; deste segue, com azimute de 3°50'22" por uma distância de 30,81m, até o ponto P-0717, de coordenadas N 9.493.177,21m e E 644.447,60m; deste segue, com azimute de 4°45'49" por uma distância de 79,65m, até o ponto P-0718, de coordenadas N 9.493.256,58m e E 644.454,21m; deste segue, com azimute de 10°38'02" por uma distância de 20,46m, até o ponto P-0719, de coordenadas

N 9.493.276,69m e E 644.457,99m; deste segue, com azimute de 16°30'15" por uma distância de 37,25m, até o ponto P-0720, de coordenadas N 9.493.312,41m e E 644.468,57m; deste segue, com azimute de 25°30'23" por uma distância de 31,29m, até o ponto P-0721, de coordenadas N 9.493.340,65m e E 644.482,04m; deste segue, com azimute de 34°30'31" por uma distância de 25,69m, até o ponto P-0722, de coordenadas N 9.493.361,82m e E 644.496,60m; deste segue, com azimute de 41°37'46" por uma distância de 24,79m, até o ponto P-0723, de coordenadas N 9.493.380,35m e E 644.513,07m; deste segue, com azimute de 54°24'01" por uma distância de 28,83m, até o ponto P-0724, de coordenadas N 9.493.397,13m e E 644.536,51m; deste segue, com azimute de 329°15'19" por uma distância de 13,18m, até o ponto P-0725, de coordenadas N 9.493.408,46m e E 644.529,77m; deste segue, com azimute de 323°24'02" por uma distância de 17,17m, até o ponto P-0726, de coordenadas N 9.493.422,24m e E 644.519,54m; deste segue, com azimute de 315°15'29" por uma distância de 16,85m, até o ponto P-0727, de coordenadas N 9.493.434,21m e E 644.507,68m; deste segue, com azimute de 322°29'59" por uma distância de 13,08m, até o ponto P-0728, de coordenadas N 9.493.444,59m e E 644.499,72m; deste segue, com azimute de 331°55'58" por uma distância de 21,32m, até o ponto P-0729, de coordenadas N 9.493.463,40m e E 644.489,69m; deste segue, com azimute de 337°57'20" por uma distância de 15,67m, até o ponto P-0730, de coordenadas N 9.493.477,92m e E 644.483,81m; deste segue, com azimute de 344°34'39" por uma distância de 11,61m, até o ponto P-0731, de coordenadas N 9.493.489,11m e E 644.480,72m; deste segue, com azimute de 348°37'26" por uma distância de 18,99m, até o ponto P-0732, de coordenadas N 9.493.507,73m e E 644.476,97m; deste segue, com azimute de 356°15'00" por uma distância de 13,08m, até o ponto P-0733, de coordenadas N 9.493.520,78m e E 644.476,12m; deste segue, com azimute de 0°55'05" por uma distância de 18,39m, até o ponto P-0734, de coordenadas N 9.493.539,17m e E 644.476,41m; deste segue, com azimute de 4°55'53" por uma distância de 15,76m, até o ponto P-0735, de coordenadas N 9.493.554,87m e E 644.477,77m; deste segue, com azimute de 11°14'60" por uma distância de 13,08m, até o ponto P-0736, de coordenadas N 9.493.567,70m e E 644.480,32m; deste segue, com azimute de 15°25'36" por uma distância de 11,82m, até o ponto P-0737, de coordenadas N 9.493.579,09m e E 644.483,46m; deste segue, com azimute de 15°48'13" por uma distância de 12,27m, até o ponto P-0738, de coordenadas N 9.493.590,90m e E 644.486,80m; deste segue, com azimute de 19°37'31" por uma distância de 12,11m, até o ponto P-0739, de coordenadas N 9.493.602,31m e E 644.490,87m; deste segue, com azimute de 23°18'03" por uma distância de 16,86m, até o ponto P-0740, de coordenadas N 9.493.617,80m e E 644.497,54m; deste segue, com azimute de 28°29'45" por uma distância de 15,81m, até o ponto P-0741, de coordenadas N 9.493.631,69m e E 644.505,08m; deste segue, com azimute de 29°59'59" por uma distância de 13,08m, até o ponto P-0742, de coordenadas N 9.493.643,01m e E 644.511,62m; deste segue, com azimute de 33°41'25" por uma distância de 12,88m, até o ponto P-0743, de coordenadas N 9.493.653,73m e E 644.518,77m; deste segue, com azimute de 36°31'11" por uma distância de 9,66m, até o ponto P-0744, de coordenadas N 9.493.661,50m e E 644.524,52m; deste segue, com azimute de 35°44'19" por uma distância de 8,23m, até o ponto P-0745, de coordenadas N 9.493.668,18m e E 644.529,33m; deste segue, com azimute de 38°58'14" por uma distância de 8,76m, até o ponto P-0746, de coordenadas N 9.493.674,99m e E 644.534,84m; deste segue, com azimute de 40°16'12" por uma distância de 3,42m, até o ponto P-0747, de coordenadas N 9.493.677,60m e E 644.537,05m; deste segue, com azimute de 43°07'30" por uma distância de 6,54m, até o ponto P-0748, de coordenadas N 9.493.682,38m e E 644.541,52m; deste segue, com azimute de 46°30'21" por uma distância de 5,26m, até o ponto P-0749, de coordenadas N 9.493.686,00m

e E 644.545,34m; deste segue, com azimute de 48°00'49" por uma distância de 4,10m, até o ponto P-0750, de coordenadas N 9.493.688,74m e E 644.548,39m; deste segue, com azimute de 15°12'25" por uma distância de 4,06m, até o ponto P-0751, de coordenadas N 9.493.692,66m e E 644.549,45m; deste segue, com azimute de 346°44'43" por uma distância de 7,00m, até o ponto P-0752, de coordenadas N 9.493.699,47m e E 644.547,35m; deste segue, com azimute de 352°30'01" por uma distância de 13,08m, até o ponto P-0753, de coordenadas N 9.493.712,44m e E 644.546,14m; deste segue, com azimute de 358°57'48" por uma distância de 11,83m, até o ponto P-0754, de coordenadas N 9.493.724,27m e E 644.545,93m; deste segue, com azimute de 3°44'60" por uma distância de 13,08m, até o ponto P-0755, de coordenadas N 9.493.737,33m e E 644.546,78m; deste segue, com azimute de 11°14'60" por uma distância de 13,08m, até o ponto P-0756, de coordenadas N 9.493.750,16m e E 644.549,33m; deste segue, com azimute de 18°42'52" por uma distância de 24,01m, até o ponto P-0757, de coordenadas N 9.493.772,99m e E 644.557,04m; deste segue, com azimute de 359°43'26" por uma distância de 21,53m, até o ponto P-0758, de coordenadas N 9.493.794,43m e E 644.556,94m; deste segue, com azimute de 325°21'17" por uma distância de 17,75m, até o ponto P-0759, de coordenadas N 9.493.809,03m e E 644.546,85m; deste segue, com azimute de 329°33'38" por uma distância de 13,54m, até o ponto P-0760, de coordenadas N 9.493.820,70m e E 644.539,99m; deste segue, com azimute de 334°13'22" por uma distância de 11,43m, até o ponto P-0761, de coordenadas N 9.493.831,00m e E 644.535,02m; deste segue, com azimute de 342°25'58" por uma distância de 19,66m, até o ponto P-0762, de coordenadas N 9.493.849,74m e E 644.529,98m; deste segue, com azimute de 333°17'04" por uma distância de 11,49m, até o ponto P-0763, de coordenadas N 9.493.860,01m e E 644.523,92m; deste segue, com azimute de 302°58'38" por uma distância de 18,56m, até o ponto P-0764, de coordenadas N 9.493.870,11m e E 644.508,35m; deste segue, com azimute de 302°34'42" por uma distância de 17,90m, até o ponto P-0765, de coordenadas N 9.493.879,75m e E 644.493,27m; deste segue, com azimute de 307°08'14" por uma distância de 14,34m, até o ponto P-0766, de coordenadas N 9.493.888,41m e E 644.481,83m; deste segue, com azimute de 314°11'16" por uma distância de 10,25m, até o ponto P-0767, de coordenadas N 9.493.895,55m e E 644.474,48m; deste segue, com azimute de 298°12'44" por uma distância de 42,51m, até o ponto P-0768, de coordenadas N 9.493.915,65m e E 644.437,02m; deste segue, com azimute de 285°14'36" por uma distância de 51,67m, até o ponto P-0769, de coordenadas N 9.493.929,23m e E 644.387,17m; deste segue, com azimute de 284°02'10" por uma distância de 89,53m, até o ponto P-0770, de coordenadas N 9.493.950,95m e E 644.300,31m; deste segue, com azimute de 282°06'44" por uma distância de 123,81m, até o ponto P-0771, de coordenadas N 9.493.976,92m e E 644.179,26m; deste segue, com azimute de 293°01'55" por uma distância de 76,10m, até o ponto P-0772, de coordenadas N 9.494.006,70m e E 644.109,23m; deste segue, com azimute de 304°12'56" por uma distância de 40,00m, até o ponto P-0773, de coordenadas N 9.494.029,19m e E 644.076,15m; deste segue, com azimute de 311°28'58" por uma distância de 25,30m, até o ponto P-0774, de coordenadas N 9.494.045,95m e E 644.057,20m; deste segue, com azimute de 321°12'20" por uma distância de 43,52m, até o ponto P-0775, de coordenadas N 9.494.079,86m e E 644.029,93m; deste segue, com azimute de 325°40'13" por uma distância de 15,10m, até o ponto P-0776, de coordenadas N 9.494.092,33m e E 644.021,42m; deste segue, com azimute de 334°46'17" por uma distância de 17,58m, até o ponto P-0777, de coordenadas N 9.494.108,23m e E 644.013,93m; deste segue, com azimute de 338°21'07" por uma distância de 24,20m, até o ponto P-0778, de coordenadas N 9.494.130,73m e E 644.005,00m; deste segue, com azimute de 345°22'13" por uma distância de 16,77m, até o

ponto **P-0779**, de coordenadas **N 9.494.146,96m** e **E 644.000,76m**; deste segue, com azimute de **350°31'00"** por uma distância de **56,54m**, até o ponto **P-0780**, de coordenadas **N 9.494.202,72m** e **E 643.991,45m**; deste segue, com azimute de **327°41'00"** por uma distância de **16,84m**, até o ponto **P-0781**, de coordenadas **N 9.494.216,95m** e **E 643.982,45m**; deste segue, com azimute de **333°44'60"** por uma distância de **13,08m**, até o ponto **P-0782**, de coordenadas **N 9.494.228,68m** e **E 643.976,66m**; deste segue, com azimute de **340°32'45"** por uma distância de **10,63m**, até o ponto **P-0783**, de coordenadas **N 9.494.238,70m** e **E 643.973,12m**; deste segue, com azimute de **274°07'35"** por uma distância de **11,77m**, até o ponto **P-0784**, de coordenadas **N 9.494.239,55m** e **E 643.961,38m**; deste segue, com azimute de **281°14'60"** por uma distância de **13,08m**, até o ponto **P-0785**, de coordenadas **N 9.494.242,10m** e **E 643.948,55m**; deste segue, com azimute de **288°44'59"** por uma distância de **13,08m**, até o ponto **P-0786**, de coordenadas **N 9.494.246,31m** e **E 643.936,17m**; deste segue, com azimute de **295°24'16"** por uma distância de **12,42m**, até o ponto **P-0787**, de coordenadas **N 9.494.251,63m** e **E 643.924,95m**; deste segue, com azimute de **300°09'27"** por uma distância de **12,53m**, até o ponto **P-0788**, de coordenadas **N 9.494.257,93m** e **E 643.914,11m**; deste segue, com azimute de **307°30'01"** por uma distância de **13,08m**, até o ponto **P-0789**, de coordenadas **N 9.494.265,89m** e **E 643.903,74m**; deste segue, com azimute de **314°59'60"** por uma distância de **13,08m**, até o ponto **P-0790**, de coordenadas **N 9.494.275,14m** e **E 643.894,49m**; deste segue, com azimute de **320°43'49"** por uma distância de **9,60m**, até o ponto **P-0791**, de coordenadas **N 9.494.282,57m** e **E 643.888,41m**; deste segue, com azimute de **324°48'47"** por uma distância de **14,39m**, até o ponto **P-0792**, de coordenadas **N 9.494.294,34m** e **E 643.880,12m**; deste segue, com azimute de **328°40'12"** por uma distância de **11,84m**, até o ponto **P-0793**, de coordenadas **N 9.494.304,45m** e **E 643.873,96m**; deste segue, com azimute de **289°41'25"** por uma distância de **30,04m**, até o ponto **P-0794**, de coordenadas **N 9.494.314,57m** e **E 643.845,68m**; deste segue, com azimute de **293°55'35"** por uma distância de **51,73m**, até o ponto **P-0795**, de coordenadas **N 9.494.335,55m** e **E 643.798,39m**; deste segue, com azimute de **297°35'07"** por uma distância de **30,61m**, até o ponto **P-0796**, de coordenadas **N 9.494.349,72m** e **E 643.771,26m**; deste segue, com azimute de **294°31'08"** por uma distância de **24,03m**, até o ponto **P-0797**, de coordenadas **N 9.494.359,70m** e **E 643.749,40m**; deste segue, com azimute de **302°16'10"** por uma distância de **23,15m**, até o ponto **P-0798**, de coordenadas **N 9.494.372,06m** e **E 643.729,82m**; deste segue, com azimute de **308°01'24"** por uma distância de **26,09m**, até o ponto **P-0799**, de coordenadas **N 9.494.388,13m** e **E 643.709,27m**; deste segue, com azimute de **315°58'54"** por uma distância de **23,20m**, até o ponto **P-0800**, de coordenadas **N 9.494.404,81m** e **E 643.693,15m**; deste segue, com azimute de **323°40'14"** por uma distância de **24,17m**, até o ponto **P-0801**, de coordenadas **N 9.494.424,29m** e **E 643.678,83m**; deste segue, com azimute de **304°27'51"** por uma distância de **38,55m**, até o ponto **P-0802**, de coordenadas **N 9.494.446,10m** e **E 643.647,04m**; deste segue, com azimute de **314°14'18"** por uma distância de **23,55m**, até o ponto **P-0803**, de coordenadas **N 9.494.462,53m** e **E 643.630,17m**; deste segue, com azimute de **319°59'27"** por uma distância de **33,98m**, até o ponto **P-0804**, de coordenadas **N 9.494.488,56m** e **E 643.608,32m**; deste segue, com azimute de **327°09'23"** por uma distância de **47,90m**, até o ponto **P-0805**, de coordenadas **N 9.494.528,80m** e **E 643.582,35m**; deste segue, com azimute de **314°20'20"** por uma distância de **63,79m**, até o ponto **P-0806**, de coordenadas **N 9.494.573,39m** e **E 643.536,72m**; deste segue, com azimute de **294°13'16"** por uma distância de **57,35m**, até o ponto **P-0807**, de coordenadas **N 9.494.596,92m** e **E 643.484,42m**; deste segue, com azimute de **297°08'59"** por uma distância de **34,79m**, até o ponto **P-0808**, de coordenadas **N 9.494.612,79m** e **E 643.453,46m**; deste

segue, com azimute de 297°11'39" por uma distância de 32,46m, até o ponto **P-0809**, de coordenadas **N 9.494.627,63m** e **E 643.424,59m**; deste segue, com azimute de 301°14'57" por uma distância de 35,26m, até o ponto **P-0810**, de coordenadas **N 9.494.645,92m** e **E 643.394,44m**; deste segue, com azimute de 306°15'37" por uma distância de 41,92m, até o ponto **P-0811**, de coordenadas **N 9.494.670,71m** e **E 643.360,65m**; deste segue, com azimute de 299°58'20" por uma distância de 59,56m, até o ponto **P-0812**, de coordenadas **N 9.494.709,46m** e **E 643.309,05m**; deste segue, com azimute de 301°14'45" por uma distância de 63,83m, até o ponto **P-0813**, de coordenadas **N 9.494.733,57m** e **E 643.254,49m**; deste segue, com azimute de 297°31'39" por uma distância de 46,35m, até o ponto **P-0814**, de coordenadas **N 9.494.754,99m** e **E 643.213,38m**; deste segue, com azimute de 234°41'15" por uma distância de 37,38m, até o ponto **P-0815**, de coordenadas **N 9.494.733,39m** e **E 643.182,88m**; deste segue, com azimute de 238°58'33" por uma distância de 59,06m, até o ponto **P-0816**, de coordenadas **N 9.494.762,95m** e **E 643.132,27m**; deste segue, com azimute de 244°32'19" por uma distância de 56,13m, até o ponto **P-0817**, de coordenadas **N 9.494.678,32m** e **E 643.081,59m**; deste segue, com azimute de 250°39'10" por uma distância de 60,91m, até o ponto **P-0818**, de coordenadas **N 9.494.658,64m** e **E 643.024,12m**; deste segue, com azimute de 211°13'44" por uma distância de 28,43m, até o ponto **P-0819**, de coordenadas **N 9.494.634,33m** e **E 643.009,38m**; deste segue, com azimute de 225°18'42" por uma distância de 58,45m, até o ponto **P-0820**, de coordenadas **N 9.494.593,22m** e **E 642.967,82m**; deste segue, com azimute de 242°39'13" por uma distância de 64,69m, até o ponto **P-0821**, de coordenadas **N 9.494.563,51m** e **E 642.910,36m**; deste segue, com azimute de 250°41'01" por uma distância de 73,66m, até o ponto **P-0822**, de coordenadas **N 9.494.539,14m** e **E 642.840,35m**; deste segue, com azimute de 248°51'40" por uma distância de 42,49m, até o ponto **P-0823**, de coordenadas **N 9.494.523,82m** e **E 642.801,22m**; deste segue, com azimute de 251°48'03" por uma distância de 58,62m, até o ponto **P-0824**, de coordenadas **N 9.494.535,70m** e **E 642.746,11m**; deste segue, com azimute de 256°25'35" por uma distância de 63,23m, até o ponto **P-0825**, de coordenadas **N 9.494.490,86m** e **E 642.684,65m**; deste segue, com azimute de 270°27'13" por uma distância de 48,54m, até o ponto **P-0826**, de coordenadas **N 9.494.491,24m** e **E 642.636,11m**; deste segue, com azimute de 275°02'13" por uma distância de 71,10m, até o ponto **P-0827**, de coordenadas **N 9.494.497,49m** e **E 642.565,28m**; deste segue, com azimute de 277°40'35" por uma distância de 36,86m, até o ponto **P-0828**, de coordenadas **N 9.494.502,41m** e **E 642.528,75m**; deste segue, com azimute de 283°43'55" por uma distância de 57,95m, até o ponto **P-0829**, de coordenadas **N 9.494.516,17m** e **E 642.472,46m**; deste segue, com azimute de 296°32'09" por uma distância de 71,33m, até o ponto **P-0830**, de coordenadas **N 9.494.548,03m** e **E 642.408,64m**; deste segue, com azimute de 305°11'04" por uma distância de 34,31m, até o ponto **P-0831**, de coordenadas **N 9.494.567,80m** e **E 642.380,60m**; deste segue, com azimute de 305°44'55" por uma distância de 25,82m, até o ponto **P-0832**, de coordenadas **N 9.494.582,89m** e **E 642.359,65m**; deste segue, com azimute de 291°01'22" por uma distância de 41,66m, até o ponto **P-0833**, de coordenadas **N 9.494.597,83m** e **E 642.320,76m**; deste segue, com azimute de 213°17'30" por uma distância de 40,04m, até o ponto **P-0834**, de coordenadas **N 9.494.564,36m** e **E 642.298,79m**; deste segue, com azimute de 222°12'22" por uma distância de 24,67m, até o ponto **P-0835**, de coordenadas **N 9.494.546,09m** e **E 642.282,21m**; deste segue, com azimute de 236°05'32" por uma distância de 25,56m, até o ponto **P-0836**, de coordenadas **N 9.494.531,83m** e **E 642.261,00m**; deste segue, com azimute de 247°58'57" por uma distância de 25,50m, até o ponto **P-0837**, de coordenadas **N 9.494.522,27m** e **E 642.237,36m**; deste segue, com azimute de 252°59'05" por uma distância

de 35,83m, até o ponto **P-0838**, de coordenadas **N 9.494.511,79m** e **E 642.203,10m**; deste segue, com azimute de $253^{\circ}17'05''$ por uma distância de 56,01m, até o ponto **P-0839**, de coordenadas **N 9.494.495,67m** e **E 642.149,45m**; deste segue, com azimute de $257^{\circ}47'50''$ por uma distância de 175,97m, até o ponto **P-0840**, de coordenadas **N 9.494.458,48m** e **E 641.977,46m**; deste segue, com azimute de $262^{\circ}20'06''$ por uma distância de 13,66m, até o ponto **P-0841**, de coordenadas **N 9.494.456,66m** e **E 641.963,93m**; deste segue, com azimute de $269^{\circ}59'60''$ por uma distância de 13,08m, até o ponto **P-0842**, de coordenadas **N 9.494.456,66m** e **E 641.950,85m**; deste segue, com azimute de $277^{\circ}29'59''$ por uma distância de 13,08m, até o ponto **P-0843**, de coordenadas **N 9.494.458,37m** e **E 641.937,88m**; deste segue, com azimute de $279^{\circ}11'43''$ por uma distância de 11,17m, até o ponto **P-0844**, de coordenadas **N 9.494.460,15m** e **E 641.926,85m**; deste segue, com azimute de $201^{\circ}42'30''$ por uma distância de 15,84m, até o ponto **P-0845**, de coordenadas **N 9.494.445,44m** e **E 641.920,99m**; deste segue, com azimute de $209^{\circ}59'59''$ por uma distância de 13,08m, até o ponto **P-0846**, de coordenadas **N 9.494.434,11m** e **E 641.914,45m**; deste segue, com azimute de $217^{\circ}29'60''$ por uma distância de 13,08m, até o ponto **P-0847**, de coordenadas **N 9.494.423,73m** e **E 641.906,49m**; deste segue, com azimute de $225^{\circ}00'00''$ por uma distância de 13,08m, até o ponto **P-0848**, de coordenadas **N 9.494.414,48m** e **E 641.897,24m**; deste segue, com azimute de $232^{\circ}13'30''$ por uma distância de 17,15m, até o ponto **P-0849**, de coordenadas **N 9.494.403,98m** e **E 641.883,69m**; deste segue, com azimute de $240^{\circ}00'01''$ por uma distância de 13,08m, até o ponto **P-0850**, de coordenadas **N 9.494.397,44m** e **E 641.872,36m**; deste segue, com azimute de $247^{\circ}29'59''$ por uma distância de 13,08m, até o ponto **P-0851**, de coordenadas **N 9.494.392,43m** e **E 641.860,27m**; deste segue, com azimute de $252^{\circ}59'30''$ por uma distância de 11,87m, até o ponto **P-0852**, de coordenadas **N 9.494.388,96m** e **E 641.848,93m**; deste segue, com azimute de $257^{\circ}54'01''$ por uma distância de 16,04m, até o ponto **P-0853**, de coordenadas **N 9.494.385,60m** e **E 641.833,25m**; deste segue, com azimute de $266^{\circ}15'00''$ por uma distância de 13,08m, até o ponto **P-0854**, de coordenadas **N 9.494.384,74m** e **E 641.820,19m**; deste segue, com azimute de $273^{\circ}44'60''$ por uma distância de 13,08m, até o ponto **P-0855**, de coordenadas **N 9.494.385,60m** e **E 641.807,14m**; deste segue, com azimute de $281^{\circ}14'60''$ por uma distância de 13,08m, até o ponto **P-0856**, de coordenadas **N 9.494.388,15m** e **E 641.794,31m**; deste segue, com azimute de $286^{\circ}28'31''$ por uma distância de 11,25m, até o ponto **P-0857**, de coordenadas **N 9.494.391,34m** e **E 641.783,52m**; deste segue, com azimute de $289^{\circ}35'59''$ por uma distância de 10,12m, até o ponto **P-0858**, de coordenadas **N 9.494.394,74m** e **E 641.773,99m**; deste segue, com azimute de $296^{\circ}15'00''$ por uma distância de 13,08m, até o ponto **P-0859**, de coordenadas **N 9.494.400,52m** e **E 641.762,26m**; deste segue, com azimute de $305^{\circ}42'43''$ por uma distância de 19,91m, até o ponto **P-0860**, de coordenadas **N 9.494.412,14m** e **E 641.746,09m**; deste segue, com azimute de $311^{\circ}35'27''$ por uma distância de 21,54m, até o ponto **P-0861**, de coordenadas **N 9.494.426,44m** e **E 641.729,98m**; deste segue, com azimute de $271^{\circ}44'37''$ por uma distância de 7,00m, até o ponto **P-0862**, de coordenadas **N 9.494.426,66m** e **E 641.722,98m**; deste segue, com azimute de $277^{\circ}29'59''$ por uma distância de 13,08m, até o ponto **P-0863**, de coordenadas **N 9.494.428,36m** e **E 641.710,01m**; deste segue, com azimute de $284^{\circ}59'60''$ por uma distância de 13,08m, até o ponto **P-0864**, de coordenadas **N 9.494.431,75m** e **E 641.697,38m**; deste segue, com azimute de $292^{\circ}02'54''$ por uma distância de 11,51m, até o ponto **P-0865**, de coordenadas **N 9.494.436,07m** e **E 641.686,71m**; deste segue, com azimute de $295^{\circ}20'45''$ por uma distância de 13,85m, até o ponto **P-0866**, de coordenadas **N 9.494.442,00m** e **E 641.674,20m**; deste segue, com azimute de $303^{\circ}17'52''$ por uma distância de 27,67m, até o ponto **P-0867**, de coordenadas **N**

9.494.457,19m e E 641.651,07m; deste segue, com azimute de 311°17'05" por uma distância de 19,16m, até o ponto **P-0868**, de coordenadas N 9.494.469,83m e E 641.636,68m; deste segue, com azimute de 303°32'37" por uma distância de 13,89m, até o ponto **P-0869**, de coordenadas N 9.494.477,45m e E 641.625,17m; deste segue, com azimute de 314°17'12" por uma distância de 31,52m, até o ponto **P-0870**, de coordenadas N 9.494.499,46m e E 641.602,61m; deste segue, com azimute de 314°10'11" por uma distância de 27,48m, até o ponto **P-0871**, de coordenadas N 9.494.518,61m e E 641.582,90m; deste segue, com azimute de 302°20'09" por uma distância de 26,40m, até o ponto **P-0872**, de coordenadas N 9.494.532,73m e E 641.560,59m; deste segue, com azimute de 304°30'31" por uma distância de 15,41m, até o ponto **P-0873**, de coordenadas N 9.494.541,46m e E 641.547,89m; deste segue, com azimute de 307°17'49" por uma distância de 32,65m, até o ponto **P-0874**, de coordenadas N 9.494.561,25m e E 641.521,92m; deste segue, com azimute de 310°30'49" por uma distância de 15,64m, até o ponto **P-0875**, de coordenadas N 9.494.571,41m e E 641.510,02m; deste segue, com azimute de 323°11'10" por uma distância de 32,09m, até o ponto **P-0876**, de coordenadas N 9.494.597,10m e E 641.490,80m; deste segue, com azimute de 326°22'13" por uma distância de 14,05m, até o ponto **P-0877**, de coordenadas N 9.494.608,80m e E 641.483,01m; deste segue, com azimute de 303°11'53" por uma distância de 15,00m, até o ponto **P-0878**, de coordenadas N 9.494.617,01m e E 641.470,46m; deste segue, com azimute de 311°15'01" por uma distância de 13,08m, até o ponto **P-0879**, de coordenadas N 9.494.625,64m e E 641.460,62m; deste segue, com azimute de 318°44'59" por uma distância de 13,08m, até o ponto **P-0880**, de coordenadas N 9.494.635,47m e E 641.452,00m; deste segue, com azimute de 323°41'33" por uma distância de 25,14m, até o ponto **P-0881**, de coordenadas N 9.494.655,73m e E 641.437,11m; deste segue, com azimute de 294°50'20" por uma distância de 18,41m, até o ponto **P-0882**, de coordenadas N 9.494.663,47m e E 641.420,40m; deste segue, com azimute de 296°50'03" por uma distância de 15,32m, até o ponto **P-0883**, de coordenadas N 9.494.670,38m e E 641.406,73m; deste segue, com azimute de 296°15'00" por uma distância de 13,08m, até o ponto **P-0884**, de coordenadas N 9.494.676,17m e E 641.395,00m; deste segue, com azimute de 302°18'55" por uma distância de 8,08m, até o ponto **P-0885**, de coordenadas N 9.494.680,49m e E 641.388,17m; deste segue, com azimute de 253°23'15" por uma distância de 5,63m, até o ponto **P-0886**, de coordenadas N 9.494.678,88m e E 641.382,78m; deste segue, com azimute de 258°56'16" por uma distância de 13,73m, até o ponto **P-0887**, de coordenadas N 9.494.676,24m e E 641.369,30m; deste segue, com azimute de 262°52'30" por uma distância de 24,58m, até o ponto **P-0888**, de coordenadas N 9.494.673,19m e E 641.344,91m; deste segue, com azimute de 264°33'45" por uma distância de 5,89m, até o ponto **P-0889**, de coordenadas N 9.494.672,63m e E 641.339,05m; deste segue, com azimute de 272°50'02" por uma distância de 22,93m, até o ponto **P-0890**, de coordenadas N 9.494.673,77m e E 641.316,14m; deste segue, com azimute de 260°05'26" por uma distância de 7,34m, até o ponto **P-0891**, de coordenadas N 9.494.672,51m e E 641.308,91m; deste segue, com azimute de 255°17'27" por uma distância de 16,40m, até o ponto **P-0892**, de coordenadas N 9.494.668,34m e E 641.293,05m; deste segue, com azimute de 255°00'00" por uma distância de 13,08m, até o ponto **P-0893**, de coordenadas N 9.494.664,96m e E 641.280,41m; deste segue, com azimute de 261°56'32" por uma distância de 11,14m, até o ponto **P-0894**, de coordenadas N 9.494.663,39m e E 641.269,39m; deste segue, com azimute de 233°00'53" por uma distância de 11,29m, até o ponto **P-0895**, de coordenadas N 9.494.656,60m e E 641.260,37m; deste segue, com azimute de 240°00'01" por uma distância de 13,08m, até o ponto **P-0896**, de coordenadas N 9.494.650,06m e E 641.249,04m; deste segue, com azimute de 247°29'59" por

uma distância de 13,08m, até o ponto **P-0897**, de coordenadas **N 9.494.645,06m** e **E 641.236,96m**; deste segue, com azimute de $256^{\circ}40'56''$ por uma distância de 21,30m, até o ponto **P-0898**, de coordenadas **N 9.494.640,15m** e **E 641.216,24m**; deste segue, com azimute de $265^{\circ}01'49''$ por uma distância de 16,83m, até o ponto **P-0899**, de coordenadas **N 9.494.638,69m** e **E 641.199,47m**; deste segue, com azimute de $273^{\circ}45'28''$ por uma distância de 13,03m, até o ponto **P-0900**, de coordenadas **N 9.494.639,55m** e **E 641.186,47m**; deste segue, com azimute de $280^{\circ}15'28''$ por uma distância de 12,04m, até o ponto **P-0901**, de coordenadas **N 9.494.641,69m** e **E 641.174,62m**; deste segue, com azimute de $285^{\circ}01'47''$ por uma distância de 12,98m, até o ponto **P-0902**, de coordenadas **N 9.494.645,06m** e **E 641.162,09m**; deste segue, com azimute de $292^{\circ}30'01''$ por uma distância de 13,08m, até o ponto **P-0903**, de coordenadas **N 9.494.650,06m** e **E 641.150,00m**; deste segue, com azimute de $299^{\circ}59'59''$ por uma distância de 13,08m, até o ponto **P-0904**, de coordenadas **N 9.494.656,60m** e **E 641.138,67m**; deste segue, com azimute de $307^{\circ}30'01''$ por uma distância de 13,08m, até o ponto **P-0905**, de coordenadas **N 9.494.664,57m** e **E 641.128,30m**; deste segue, com azimute de $313^{\circ}07'28''$ por uma distância de 5,03m, até o ponto **P-0906**, de coordenadas **N 9.494.668,01m** e **E 641.124,62m**; deste segue, com azimute de $266^{\circ}26'07''$ por uma distância de 11,91m, até o ponto **P-0907**, de coordenadas **N 9.494.667,27m** e **E 641.112,74m**; deste segue, com azimute de $269^{\circ}59'60''$ por uma distância de 11,28m, até o ponto **P-0908**, de coordenadas **N 9.494.667,27m** e **E 641.101,45m**; deste segue, com azimute de $259^{\circ}39'14''$ por uma distância de 12,92m, até o ponto **P-0909**, de coordenadas **N 9.494.664,95m** e **E 641.088,75m**; deste segue, com azimute de $266^{\circ}15'00''$ por uma distância de 13,08m, até o ponto **P-0910**, de coordenadas **N 9.494.664,09m** e **E 641.075,70m**; deste segue, com azimute de $269^{\circ}59'60''$ por uma distância de 10,58m, até o ponto **P-0911**, de coordenadas **N 9.494.664,09m** e **E 641.065,11m**; deste segue, com azimute de $273^{\circ}44'60''$ por uma distância de 13,08m, até o ponto **P-0912**, de coordenadas **N 9.494.664,95m** e **E 641.052,06m**; deste segue, com azimute de $281^{\circ}14'60''$ por uma distância de 13,08m, até o ponto **P-0913**, de coordenadas **N 9.494.667,50m** e **E 641.039,23m**; deste segue, com azimute de $288^{\circ}24'00''$ por uma distância de 11,86m, até o ponto **P-0914**, de coordenadas **N 9.494.671,24m** e **E 641.027,98m**; deste segue, com azimute de $293^{\circ}05'01''$ por uma distância de 13,46m, até o ponto **P-0915**, de coordenadas **N 9.494.676,52m** e **E 641.015,59m**; deste segue, com azimute de $298^{\circ}07'30''$ por uma distância de 6,54m, até o ponto **P-0916**, de coordenadas **N 9.494.679,61m** e **E 641.009,82m**; deste segue, com azimute de $303^{\circ}26'07''$ por uma distância de 11,98m, até o ponto **P-0917**, de coordenadas **N 9.494.686,21m** e **E 640.999,82m**; deste segue, com azimute de $308^{\circ}09'51''$ por uma distância de 12,93m, até o ponto **P-0918**, de coordenadas **N 9.494.694,20m** e **E 640.989,65m**; deste segue, com azimute de $314^{\circ}59'60''$ por uma distância de 13,08m, até o ponto **P-0919**, de coordenadas **N 9.494.703,45m** e **E 640.980,40m**; deste segue, com azimute de $322^{\circ}29'59''$ por uma distância de 13,08m, até o ponto **P-0920**, de coordenadas **N 9.494.713,83m** e **E 640.972,44m**; deste segue, com azimute de $328^{\circ}34'03''$ por uma distância de 12,71m, até o ponto **P-0921**, de coordenadas **N 9.494.724,68m** e **E 640.965,81m**; deste segue, com azimute de $333^{\circ}44'60''$ por uma distância de 13,08m, até o ponto **P-0922**, de coordenadas **N 9.494.736,41m** e **E 640.960,03m**; deste segue, com azimute de $341^{\circ}15'00''$ por uma distância de 13,08m, até o ponto **P-0923**, de coordenadas **N 9.494.748,79m** e **E 640.955,82m**; deste segue, com azimute de $348^{\circ}43'56''$ por uma distância de 18,48m, até o ponto **P-0924**, de coordenadas **N 9.494.766,91m** e **E 640.952,21m**; deste segue, com azimute de $356^{\circ}15'00''$ por uma distância de 13,08m, até o ponto **P-0925**, de coordenadas **N 9.494.779,97m** e **E 640.951,36m**; deste segue, com azimute de $3^{\circ}44'60''$ por uma distância de 13,08m, até o ponto **P-0926**, de

coordenadas N 9.494.793,02m e E 640.952,21m; deste segue, com azimute de 8°36'36" por uma distância de 36,70m, até o ponto P-0927, de coordenadas N 9.494.829,31m e E 640.957,71m; deste segue, com azimute de 3°38'18" por uma distância de 13,48m, até o ponto P-0928, de coordenadas N 9.494.842,76m e E 640.953,56m; deste segue, com azimute de 11°14'60" por uma distância de 13,08m, até o ponto P-0929, de coordenadas N 9.494.855,59m e E 640.951,11m; deste segue, com azimute de 16°45'15" por uma distância de 16,04m, até o ponto P-0930, de coordenadas N 9.494.870,95m e E 640.965,74m; deste segue, com azimute de 338°52'15" por uma distância de 7,55m, até o ponto P-0931, de coordenadas N 9.494.877,99m e E 640.963,01m; deste segue, com azimute de 227°57'14" por uma distância de 11,70m, até o ponto P-0932, de coordenadas N 9.494.870,16m e E 640.954,32m; deste segue, com azimute de 231°30'20" por uma distância de 7,11m, até o ponto P-0933, de coordenadas N 9.494.865,73m e E 640.943,76m; deste segue, com azimute de 234°22'30" por uma distância de 6,54m, até o ponto P-0934, de coordenadas N 9.494.861,92m e E 640.943,44m; deste segue, com azimute de 238°07'29" por uma distância de 6,54m, até o ponto P-0935, de coordenadas N 9.494.858,47m e E 640.937,89m; deste segue, com azimute de 241°52'32" por uma distância de 6,54m, até o ponto P-0936, de coordenadas N 9.494.855,38m e E 640.932,12m; deste segue, com azimute de 245°37'29" por uma distância de 6,54m, até o ponto P-0937, de coordenadas N 9.494.852,68m e E 640.926,15m; deste segue, com azimute de 249°31'57" por uma distância de 7,09m, até o ponto P-0938, de coordenadas N 9.494.850,20m e E 640.919,51m; deste segue, com azimute de 252°08'33" por uma distância de 9,36m, até o ponto P-0939, de coordenadas N 9.494.847,33m e E 640.910,60m; deste segue, com azimute de 254°03'17" por uma distância de 5,78m, até o ponto P-0940, de coordenadas N 9.494.845,74m e E 640.905,04m; deste segue, com azimute de 256°24'08" por uma distância de 8,19m, até o ponto P-0941, de coordenadas N 9.494.843,81m e E 640.897,08m; deste segue, com azimute de 260°48'47" por uma distância de 7,20m, até o ponto P-0942, de coordenadas N 9.494.842,66m e E 640.889,97m; deste segue, com azimute de 262°52'32" por uma distância de 6,40m, até o ponto P-0943, de coordenadas N 9.494.841,87m e E 640.883,62m; deste segue, com azimute de 264°33'46" por uma distância de 5,89m, até o ponto P-0944, de coordenadas N 9.494.841,31m e E 640.877,76m; deste segue, com azimute de 268°07'30" por uma distância de 6,54m, até o ponto P-0945, de coordenadas N 9.494.841,10m e E 640.871,22m; deste segue, com azimute de 271°52'30" por uma distância de 6,54m, até o ponto P-0946, de coordenadas N 9.494.841,31m e E 640.864,68m; deste segue, com azimute de 275°22'47" por uma distância de 5,69m, até o ponto P-0947, de coordenadas N 9.494.841,85m e E 640.859,01m; deste segue, com azimute de 245°11'11" por uma distância de 8,23m, até o ponto P-0948, de coordenadas N 9.494.838,39m e E 640.851,54m; deste segue, com azimute de 249°22'29" por uma distância de 6,54m, até o ponto P-0949, de coordenadas N 9.494.836,09m e E 640.845,42m; deste segue, com azimute de 252°39'09" por uma distância de 4,89m, até o ponto P-0950, de coordenadas N 9.494.834,63m e E 640.840,75m; deste segue, com azimute de 254°09'35" por uma distância de 7,43m, até o ponto P-0951, de coordenadas N 9.494.832,60m e E 640.833,60m; deste segue, com azimute de 256°52'29" por uma distância de 6,54m, até o ponto P-0952, de coordenadas N 9.494.831,11m e E 640.827,23m; deste segue, com azimute de 260°37'32" por uma distância de 6,54m, até o ponto P-0953, de coordenadas N 9.494.830,05m e E 640.820,77m; deste segue, com azimute de 266°15'00" por uma distância de 13,08m, até o ponto P-0954, de coordenadas N 9.494.829,19m e E 640.807,72m; deste segue, com azimute de 269°59'60" por uma distância de 11,11m, até o ponto P-0955, de coordenadas N 9.494.829,19m e E 640.796,60m; deste segue, com azimute de 271°52'30" por uma distância de 6,54m, até o ponto P-0956, de coordenadas N 9.494.829,41m e E 640.790,06m; deste segue, com azimute de 275°37'30" por


uma distância de 6,54m, até o ponto **P-0957**, de coordenadas **N 9.494.830,05m** e **E 640.783,55m**; deste segue, com azimute de **279°22'28"** por uma distância de 6,54m, até o ponto **P-0958**, de coordenadas **N 9.494.831,11m** e **E 640.777,10m**; deste segue, com azimute de **280°34'36"** por uma distância de 12,31m, até o ponto **P-0959**, de coordenadas **N 9.494.833,37m** e **E 640.765,00m**; deste segue, com azimute de **279°41'24"** por uma distância de 5,44m, até o ponto **P-0960**, de coordenadas **N 9.494.834,29m** e **E 640.759,63m**; deste segue, com azimute de **283°07'32"** por uma distância de 6,54m, até o ponto **P-0961**, de coordenadas **N 9.494.835,78m** e **E 640.753,26m**; deste segue, com azimute de **286°52'27"** por uma distância de 6,54m, até o ponto **P-0962**, de coordenadas **N 9.494.837,67m** e **E 640.747,00m**; deste segue, com azimute de **290°37'31"** por uma distância de 6,54m, até o ponto **P-0963**, de coordenadas **N 9.494.839,98m** e **E 640.740,87m**; deste segue, com azimute de **294°22'31"** por uma distância de 6,54m, até o ponto **P-0964**, de coordenadas **N 9.494.842,68m** e **E 640.734,91m**; deste segue, com azimute de **298°59'14"** por uma distância de 8,50m, até o ponto **P-0965**, de coordenadas **N 9.494.846,80m** e **E 640.727,48m**; deste segue, com azimute de **235°13'20"** por uma distância de 0,55m, até o ponto **P-0966**, de coordenadas **N 9.494.846,48m** e **E 640.727,03m**; deste segue, com azimute de **314°25'17"** por uma distância de 61,08m, até o ponto **P-0967**, de coordenadas **N 9.494.889,24m** e **E 640.683,41m**; deste segue, com azimute de **55°13'20"** por uma distância de 3,91m, até o ponto **P-0968**, de coordenadas **N 9.494.891,47m** e **E 640.686,62m**; deste segue, com azimute de **335°15'08"** por uma distância de 7,27m, até o ponto **P-0969**, de coordenadas **N 9.494.898,07m** e **E 640.683,58m**; deste segue, com azimute de **339°22'32"** por uma distância de 6,54m, até o ponto **P-0970**, de coordenadas **N 9.494.904,19m** e **E 640.681,27m**; deste segue, com azimute de **343°07'29"** por uma distância de 6,54m, até o ponto **P-0971**, de coordenadas **N 9.494.910,45m** e **E 640.679,37m**; deste segue, com azimute de **346°52'29"** por uma distância de 6,54m, até o ponto **P-0972**, de coordenadas **N 9.494.916,83m** e **E 640.677,89m**; deste segue, com azimute de **350°37'32"** por uma distância de 6,54m, até o ponto **P-0973**, de coordenadas **N 9.494.923,28m** e **E 640.676,82m**; deste segue, com azimute de **354°22'30"** por uma distância de 6,54m, até o ponto **P-0974**, de coordenadas **N 9.494.929,80m** e **E 640.676,18m**; deste segue, com azimute de **358°07'30"** por uma distância de 6,54m, até o ponto **P-0975**, de coordenadas **N 9.494.936,34m** e **E 640.675,97m**; deste segue, com azimute de **359°59'60"** por uma distância de 5,56m, até o ponto **P-0976**, de coordenadas **N 9.494.941,89m** e **E 640.675,97m**; deste segue, com azimute de **1°52'30"** por uma distância de 6,54m, até o ponto **P-0977**, de coordenadas **N 9.494.948,43m** e **E 640.676,18m**; deste segue, com azimute de **5°37'30"** por uma distância de 6,54m, até o ponto **P-0978**, de coordenadas **N 9.494.954,95m** e **E 640.676,82m**; deste segue, com azimute de **9°22'28"** por uma distância de 6,54m, até o ponto **P-0979**, de coordenadas **N 9.494.961,40m** e **E 640.677,89m**; deste segue, com azimute de **13°07'31"** por uma distância de 6,54m, até o ponto **P-0980**, de coordenadas **N 9.494.967,77m** e **E 640.679,37m**; deste segue, com azimute de **16°52'31"** por uma distância de 6,54m, até o ponto **P-0981**, de coordenadas **N 9.494.974,04m** e **E 640.681,27m**; deste segue, com azimute de **20°37'28"** por uma distância de 6,54m, até o ponto **P-0982**, de coordenadas **N 9.494.980,16m** e **E 640.683,58m**; deste segue, com azimute de **24°02'20"** por uma distância de 5,37m, até o ponto **P-0983**, de coordenadas **N 9.494.985,07m** e **E 640.685,77m**; deste segue, com azimute de **21°04'52"** por uma distância de 4,95m, até o ponto **P-0984**, de coordenadas **N 9.494.989,69m** e **E 640.687,55m**; deste segue, com azimute de **24°22'31"** por uma distância de 6,54m, até o ponto **P-0985**, de coordenadas **N 9.494.995,65m** e **E 640.690,25m**; deste segue, com azimute de **28°07'28"** por uma distância de 6,54m, até o ponto **P-0986**, de coordenadas **N 9.495.001,42m** e **E 640.693,33m**; deste segue, com azimute de **31°52'31"** por uma distância de 6,54m, até o ponto **P-0987**, de coordenadas **N 9.495.006,97m** e **E 640.696,79m**; deste segue, com azimute de **35°37'30"** por uma distância de

6,54m, até o ponto **P-0988**, de coordenadas **N 9.495.012,29m** e **E 640.700,69m**; deste segue, com azimute de **39°22'32"** por uma distância de 6,54m, até o ponto **P-0989**, de coordenadas **N 9.495.017,35m** e **E 640.704,75m**; deste segue, com azimute de **43°07'30"** por uma distância de 6,54m, até o ponto **P-0990**, de coordenadas **N 9.495.022,13m** e **E 640.709,23m**; deste segue, com azimute de **46°52'30"** por uma distância de 6,54m, até o ponto **P-0991**, de coordenadas **N 9.495.026,60m** e **E 640.714,09m**; deste segue, com azimute de **50°02'42"** por uma distância de 4,52m, até o ponto **P-0992**, de coordenadas **N 9.495.029,50m** e **E 640.717,47m**; deste segue, com azimute de **51°20'23"** por uma distância de 5,08m, até o ponto **P-0993**, de coordenadas **N 9.495.032,68m** e **E 640.721,43m**; deste segue, com azimute de **53°47'40"** por uma distância de 8,57m, até o ponto **P-0994**, de coordenadas **N 9.495.037,74m** e **E 640.728,35m**; deste segue, com azimute de **56°18'33"** por uma distância de 5,83m, até o ponto **P-0995**, de coordenadas **N 9.495.040,97m** e **E 640.733,20m**; deste segue, com azimute de **58°09'18"** por uma distância de 6,44m, até o ponto **P-0996**, de coordenadas **N 9.495.044,37m** e **E 640.738,67m**; deste segue, com azimute de **61°43'06"** por uma distância de 6,06m, até o ponto **P-0997**, de coordenadas **N 9.495.047,21m** e **E 640.743,95m**; deste segue, com azimute de **63°26'59"** por uma distância de 5,87m, até o ponto **P-0998**, de coordenadas **N 9.495.049,84m** e **E 640.749,20m**; deste segue, com azimute de **65°37'29"** por uma distância de 6,54m, até o ponto **P-0999**, de coordenadas **N 9.495.052,54m** e **E 640.755,16m**; deste segue, com azimute de **69°22'29"** por uma distância de 6,54m, até o ponto **P-1000**, de coordenadas **N 9.495.054,84m** e **E 640.761,29m**; deste segue, com azimute de **73°07'33"** por uma distância de 6,54m, até o ponto **P-1001**, de coordenadas **N 9.495.056,74m** e **E 640.767,55m**; deste segue, com azimute de **76°52'28"** por uma distância de 6,54m, até o ponto **P-1002**, de coordenadas **N 9.495.058,23m** e **E 640.773,92m**; deste segue, com azimute de **75°03'14"** por uma distância de 6,55m, até o ponto **P-1003**, de coordenadas **N 9.495.059,92m** e **E 640.780,25m**; deste segue, com azimute de **76°52'28"** por uma distância de 6,54m, até o ponto **P-1004**, de coordenadas **N 9.495.061,49m** e **E 640.786,62m**; deste segue, com azimute de **80°37'32"** por uma distância de 6,54m, até o ponto **P-1005**, de coordenadas **N 9.495.062,47m** e **E 640.793,08m**; deste segue, com azimute de **82°11'59"** por uma distância de 0,01m, até o ponto **P-1006**, de coordenadas **N 9.495.062,47m** e **E 640.793,08m**; deste segue, com azimute de **53°36'57"** por uma distância de 38,16m, até o ponto **P-1007**, de coordenadas **N 9.495.085,10m** e **E 640.823,80m**; deste segue, com azimute de **54°55'55"** por uma distância de 4,60m, até o ponto **P-1008**, de coordenadas **N 9.495.087,75m** e **E 640.827,57m**; deste segue, com azimute de **58°07'31"** por uma distância de 6,54m, até o ponto **P-1009**, de coordenadas **N 9.495.091,20m** e **E 640.833,12m**; deste segue, com azimute de **61°10'35"** por uma distância de 4,11m, até o ponto **P-1010**, de coordenadas **N 9.495.093,18m** e **E 640.836,72m**; deste segue, com azimute de **62°21'16"** por uma distância de 7,79m, até o ponto **P-1011**, de coordenadas **N 9.495.096,79m** e **E 640.843,62m**; deste segue, com azimute de **49°45'49"** por uma distância de 8,35m, até o ponto **P-1012**, de coordenadas **N 9.495.102,19m** e **E 640.849,99m**; deste segue, com azimute de **41°00'32"** por uma distância de 9,14m, até o ponto **P-1013**, de coordenadas **N 9.495.109,09m** e **E 640.855,99m**; deste segue, com azimute de **32°33'00"** por uma distância de 36,86m, até o ponto **P-1014**, de coordenadas **N 9.495.140,16m** e **E 640.875,83m**; deste segue, com azimute de **33°27'57"** por uma distância de 3,19m, até o ponto **P-1015**, de coordenadas **N 9.495.142,82m** e **E 640.877,59m**; deste segue, com azimute de **34°22'49"** por uma distância de 12,61m, até o ponto **P-1016**, de coordenadas **N 9.495.153,23m** e **E 640.884,71m**; deste segue, com azimute de **27°28'07"** por uma distância de 5,57m, até o ponto **P-1017**, de coordenadas **N 9.495.158,18m** e **E 640.887,28m**; deste segue, com azimute de **358°14'16"** por uma distância de 29,89m, até o ponto **P-1018**, de coordenadas **N 9.495.188,06m** e **E 640.886,36m**; deste segue, com azimute de **0°59'38"** por uma distância de 9,62m, até o ponto **P-1019**, de

coordenadas N 9.495.197,67m e E 640.886,53m; deste segue, com azimute de 5°37'30" por uma distância de 6,54m, até o ponto P-1020, de coordenadas N 9.495.204,18m e E 640.887,17m; deste segue, com azimute de 10°15'06" por uma distância de 10,26m, até o ponto P-1021, de coordenadas N 9.495.214,28m e E 640.888,99m; deste segue, com azimute de 324°37'14" por uma distância de 5,68m, até o ponto P-1022, de coordenadas N 9.495.218,92m e E 640.885,70m; deste segue, com azimute de 328°07'31" por uma distância de 6,54m, até o ponto P-1023, de coordenadas N 9.495.224,47m e E 640.882,25m; deste segue, com azimute de 331°52'30" por uma distância de 6,54m, até o ponto P-1024, de coordenadas N 9.495.230,25m e E 640.879,16m; deste segue, com azimute de 335°37'29" por uma distância de 6,54m, até o ponto P-1025, de coordenadas N 9.495.236,21m e E 640.876,46m; deste segue, com azimute de 341°17'03" por uma distância de 13,20m, até o ponto P-1026, de coordenadas N 9.495.248,71m e E 640.872,23m; deste segue, com azimute de 345°04'06" por uma distância de 24,64m, até o ponto P-1027, de coordenadas N 9.495.272,52m e E 640.865,88m; deste segue, com azimute de 348°58'18" por uma distância de 13,61m, até o ponto P-1028, de coordenadas N 9.495.285,88m e E 640.863,27m; deste segue, com azimute de 352°52'31" por uma distância de 17,16m, até o ponto P-1029, de coordenadas N 9.495.302,91m e E 640.861,14m; deste segue, com azimute de 337°42'23" por uma distância de 14,22m, até o ponto P-1030, de coordenadas N 9.495.316,07m e E 640.855,75m; deste segue, com azimute de 39°57'45" por uma distância de 752,45m, até o ponto P-0000, onde teve início essa descrição.

Todas as coordenadas, azimutes e distâncias aqui descritas, estão georreferenciadas no Sistema Geodésico Brasileiro e encontram-se representadas no Sistema de projeção UTM, referenciadas ao Meridiano Central nº 39 WGr, tendo como Datum o SIRGAS 2000.

Aracati, 21/09/2021


SARMON GUIMARÃES DA COSTA
ENGENHEIRO CIVIL
CREA-CE Nº 061988975-0

843700

843600

843500

843400

843300

843200

843500

843500

843500

84300

84250

84200

84150

84100

84050

84000

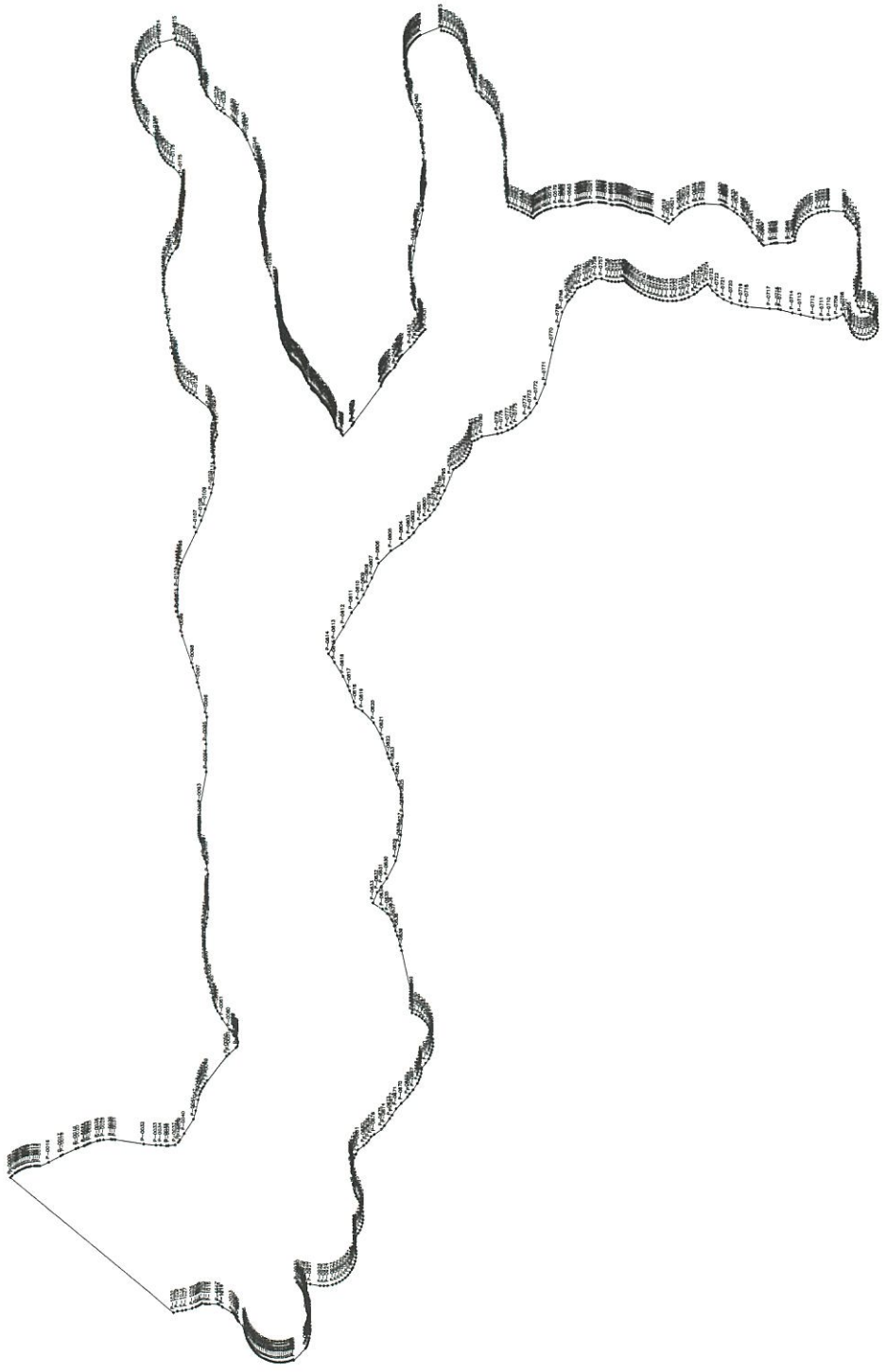
83950

83900

83850

83800

PLANTA DO IMÓVEL		R. 1463																																																																																																																																																																																																											
ÁREA A - Lote 1, Cota de Vendas																																																																																																																																																																																																													
Matr.:	Área A - Lote 1, Cota de Vendas																																																																																																																																																																																																												
Proprietário:	Mário José de Almeida																																																																																																																																																																																																												
Medida:	Atacal																																																																																																																																																																																																												
Comunidade:	Atacal																																																																																																																																																																																																												
Classe:	Classe																																																																																																																																																																																																												
Valor (R\$):	21.000,00																																																																																																																																																																																																												
Área:	17.000																																																																																																																																																																																																												
Valor:	17.000																																																																																																																																																																																																												
Área A - Perímetro																																																																																																																																																																																																													
Área:	3767,461 88 m ²																																																																																																																																																																																																												
Perímetro:	3767,462 78 m																																																																																																																																																																																																												
Perímetro (h):	18949,57 m																																																																																																																																																																																																												
<table border="1"> <tr> <td colspan="2">CONDIÇÕES</td> </tr> <tr> <td>1</td> <td>Área A - Lote 1, Cota de Vendas</td> </tr> <tr> <td>2</td> <td>Área A - Lote 1, Cota de Vendas</td> </tr> <tr> <td>3</td> <td>Área A - Lote 1, Cota de Vendas</td> </tr> <tr> <td>4</td> <td>Área A - Lote 1, Cota de Vendas</td> </tr> <tr> <td>5</td> <td>Área A - Lote 1, Cota de Vendas</td> </tr> <tr> <td>6</td> <td>Área A - Lote 1, Cota de Vendas</td> </tr> <tr> <td>7</td> <td>Área A - Lote 1, Cota de Vendas</td> </tr> <tr> <td>8</td> <td>Área A - Lote 1, Cota de Vendas</td> </tr> <tr> <td>9</td> <td>Área A - Lote 1, Cota de Vendas</td> </tr> <tr> <td>10</td> <td>Área A - Lote 1, Cota de Vendas</td> </tr> <tr> <td>11</td> <td>Área A - Lote 1, Cota de Vendas</td> </tr> <tr> <td>12</td> <td>Área A - Lote 1, Cota de Vendas</td> </tr> <tr> <td>13</td> <td>Área A - Lote 1, Cota de Vendas</td> </tr> <tr> <td>14</td> <td>Área A - Lote 1, Cota de Vendas</td> </tr> <tr> <td>15</td> <td>Área A - Lote 1, Cota de Vendas</td> </tr> <tr> <td>16</td> <td>Área A - Lote 1, Cota de Vendas</td> </tr> <tr> <td>17</td> <td>Área A - Lote 1, Cota de Vendas</td> </tr> <tr> <td>18</td> <td>Área A - Lote 1, Cota de Vendas</td> </tr> <tr> <td>19</td> <td>Área A - Lote 1, Cota de Vendas</td> </tr> <tr> <td>20</td> <td>Área A - Lote 1, Cota de Vendas</td> </tr> <tr> <td>21</td> <td>Área A - Lote 1, Cota de Vendas</td> </tr> <tr> <td>22</td> <td>Área A - Lote 1, Cota de Vendas</td> </tr> <tr> <td>23</td> <td>Área A - Lote 1, Cota de Vendas</td> </tr> <tr> <td>24</td> <td>Área A - Lote 1, Cota de Vendas</td> </tr> <tr> <td>25</td> <td>Área A - Lote 1, Cota de Vendas</td> </tr> <tr> <td>26</td> <td>Área A - Lote 1, Cota de Vendas</td> </tr> <tr> <td>27</td> <td>Área A - Lote 1, Cota de Vendas</td> </tr> <tr> <td>28</td> <td>Área A - Lote 1, Cota de Vendas</td> </tr> <tr> <td>29</td> <td>Área A - Lote 1, Cota de Vendas</td> </tr> <tr> <td>30</td> <td>Área A - Lote 1, Cota de Vendas</td> </tr> <tr> <td>31</td> <td>Área A - Lote 1, Cota de Vendas</td> </tr> <tr> <td>32</td> <td>Área A - Lote 1, Cota de Vendas</td> </tr> <tr> <td>33</td> <td>Área A - Lote 1, Cota de Vendas</td> </tr> <tr> <td>34</td> <td>Área A - Lote 1, Cota de Vendas</td> </tr> <tr> <td>35</td> <td>Área A - Lote 1, Cota de Vendas</td> </tr> <tr> <td>36</td> <td>Área A - Lote 1, Cota de Vendas</td> </tr> <tr> <td>37</td> <td>Área A - Lote 1, Cota de Vendas</td> </tr> <tr> <td>38</td> <td>Área A - Lote 1, Cota de Vendas</td> </tr> <tr> <td>39</td> <td>Área A - Lote 1, Cota de Vendas</td> </tr> <tr> <td>40</td> <td>Área A - Lote 1, Cota de Vendas</td> </tr> <tr> <td>41</td> <td>Área A - Lote 1, Cota de Vendas</td> </tr> <tr> <td>42</td> <td>Área A - Lote 1, Cota de Vendas</td> </tr> <tr> <td>43</td> <td>Área A - Lote 1, Cota de Vendas</td> </tr> <tr> <td>44</td> <td>Área A - Lote 1, Cota de Vendas</td> </tr> <tr> <td>45</td> <td>Área A - Lote 1, Cota de Vendas</td> </tr> <tr> <td>46</td> <td>Área A - Lote 1, Cota de Vendas</td> </tr> <tr> <td>47</td> <td>Área A - Lote 1, Cota de Vendas</td> </tr> <tr> <td>48</td> <td>Área A - Lote 1, Cota de Vendas</td> </tr> <tr> <td>49</td> <td>Área A - Lote 1, Cota de Vendas</td> </tr> <tr> <td>50</td> <td>Área A - Lote 1, Cota de Vendas</td> </tr> <tr> <td>51</td> <td>Área A - Lote 1, Cota de Vendas</td> </tr> <tr> <td>52</td> <td>Área A - Lote 1, Cota de Vendas</td> </tr> <tr> <td>53</td> <td>Área A - Lote 1, Cota de Vendas</td> </tr> <tr> <td>54</td> <td>Área A - Lote 1, Cota de Vendas</td> </tr> <tr> <td>55</td> <td>Área A - Lote 1, Cota de Vendas</td> </tr> <tr> <td>56</td> <td>Área A - Lote 1, Cota de Vendas</td> </tr> <tr> <td>57</td> <td>Área A - Lote 1, Cota de Vendas</td> </tr> <tr> <td>58</td> <td>Área A - Lote 1, Cota de Vendas</td> </tr> <tr> <td>59</td> <td>Área A - Lote 1, Cota de Vendas</td> </tr> <tr> <td>60</td> <td>Área A - Lote 1, Cota de Vendas</td> </tr> <tr> <td>61</td> <td>Área A - Lote 1, Cota de Vendas</td> </tr> <tr> <td>62</td> <td>Área A - Lote 1, Cota de Vendas</td> </tr> <tr> <td>63</td> <td>Área A - Lote 1, Cota de Vendas</td> </tr> <tr> <td>64</td> <td>Área A - Lote 1, Cota de Vendas</td> </tr> <tr> <td>65</td> <td>Área A - Lote 1, Cota de Vendas</td> </tr> <tr> <td>66</td> <td>Área A - Lote 1, Cota de Vendas</td> </tr> <tr> <td>67</td> <td>Área A - Lote 1, Cota de Vendas</td> </tr> <tr> <td>68</td> <td>Área A - Lote 1, Cota de Vendas</td> </tr> <tr> <td>69</td> <td>Área A - Lote 1, Cota de Vendas</td> </tr> <tr> <td>70</td> <td>Área A - Lote 1, Cota de Vendas</td> </tr> <tr> <td>71</td> <td>Área A - Lote 1, Cota de Vendas</td> </tr> <tr> <td>72</td> <td>Área A - Lote 1, Cota de Vendas</td> </tr> <tr> <td>73</td> <td>Área A - Lote 1, Cota de Vendas</td> </tr> <tr> <td>74</td> <td>Área A - Lote 1, Cota de Vendas</td> </tr> <tr> <td>75</td> <td>Área A - Lote 1, Cota de Vendas</td> </tr> <tr> <td>76</td> <td>Área A - Lote 1, Cota de Vendas</td> </tr> <tr> <td>77</td> <td>Área A - Lote 1, Cota de Vendas</td> </tr> <tr> <td>78</td> <td>Área A - Lote 1, Cota de Vendas</td> </tr> <tr> <td>79</td> <td>Área A - Lote 1, Cota de Vendas</td> </tr> <tr> <td>80</td> <td>Área A - Lote 1, Cota de Vendas</td> </tr> <tr> <td>81</td> <td>Área A - Lote 1, Cota de Vendas</td> </tr> <tr> <td>82</td> <td>Área A - Lote 1, Cota de Vendas</td> </tr> <tr> <td>83</td> <td>Área A - Lote 1, Cota de Vendas</td> </tr> <tr> <td>84</td> <td>Área A - Lote 1, Cota de Vendas</td> </tr> <tr> <td>85</td> <td>Área A - Lote 1, Cota de Vendas</td> </tr> <tr> <td>86</td> <td>Área A - Lote 1, Cota de Vendas</td> </tr> <tr> <td>87</td> <td>Área A - Lote 1, Cota de Vendas</td> </tr> <tr> <td>88</td> <td>Área A - Lote 1, Cota de Vendas</td> </tr> <tr> <td>89</td> <td>Área A - Lote 1, Cota de Vendas</td> </tr> <tr> <td>90</td> <td>Área A - Lote 1, Cota de Vendas</td> </tr> <tr> <td>91</td> <td>Área A - Lote 1, Cota de Vendas</td> </tr> <tr> <td>92</td> <td>Área A - Lote 1, Cota de Vendas</td> </tr> <tr> <td>93</td> <td>Área A - Lote 1, Cota de Vendas</td> </tr> <tr> <td>94</td> <td>Área A - Lote 1, Cota de Vendas</td> </tr> <tr> <td>95</td> <td>Área A - Lote 1, Cota de Vendas</td> </tr> <tr> <td>96</td> <td>Área A - Lote 1, Cota de Vendas</td> </tr> <tr> <td>97</td> <td>Área A - Lote 1, Cota de Vendas</td> </tr> <tr> <td>98</td> <td>Área A - Lote 1, Cota de Vendas</td> </tr> <tr> <td>99</td> <td>Área A - Lote 1, Cota de Vendas</td> </tr> <tr> <td>100</td> <td>Área A - Lote 1, Cota de Vendas</td> </tr> </table>				CONDIÇÕES		1	Área A - Lote 1, Cota de Vendas	2	Área A - Lote 1, Cota de Vendas	3	Área A - Lote 1, Cota de Vendas	4	Área A - Lote 1, Cota de Vendas	5	Área A - Lote 1, Cota de Vendas	6	Área A - Lote 1, Cota de Vendas	7	Área A - Lote 1, Cota de Vendas	8	Área A - Lote 1, Cota de Vendas	9	Área A - Lote 1, Cota de Vendas	10	Área A - Lote 1, Cota de Vendas	11	Área A - Lote 1, Cota de Vendas	12	Área A - Lote 1, Cota de Vendas	13	Área A - Lote 1, Cota de Vendas	14	Área A - Lote 1, Cota de Vendas	15	Área A - Lote 1, Cota de Vendas	16	Área A - Lote 1, Cota de Vendas	17	Área A - Lote 1, Cota de Vendas	18	Área A - Lote 1, Cota de Vendas	19	Área A - Lote 1, Cota de Vendas	20	Área A - Lote 1, Cota de Vendas	21	Área A - Lote 1, Cota de Vendas	22	Área A - Lote 1, Cota de Vendas	23	Área A - Lote 1, Cota de Vendas	24	Área A - Lote 1, Cota de Vendas	25	Área A - Lote 1, Cota de Vendas	26	Área A - Lote 1, Cota de Vendas	27	Área A - Lote 1, Cota de Vendas	28	Área A - Lote 1, Cota de Vendas	29	Área A - Lote 1, Cota de Vendas	30	Área A - Lote 1, Cota de Vendas	31	Área A - Lote 1, Cota de Vendas	32	Área A - Lote 1, Cota de Vendas	33	Área A - Lote 1, Cota de Vendas	34	Área A - Lote 1, Cota de Vendas	35	Área A - Lote 1, Cota de Vendas	36	Área A - Lote 1, Cota de Vendas	37	Área A - Lote 1, Cota de Vendas	38	Área A - Lote 1, Cota de Vendas	39	Área A - Lote 1, Cota de Vendas	40	Área A - Lote 1, Cota de Vendas	41	Área A - Lote 1, Cota de Vendas	42	Área A - Lote 1, Cota de Vendas	43	Área A - Lote 1, Cota de Vendas	44	Área A - Lote 1, Cota de Vendas	45	Área A - Lote 1, Cota de Vendas	46	Área A - Lote 1, Cota de Vendas	47	Área A - Lote 1, Cota de Vendas	48	Área A - Lote 1, Cota de Vendas	49	Área A - Lote 1, Cota de Vendas	50	Área A - Lote 1, Cota de Vendas	51	Área A - Lote 1, Cota de Vendas	52	Área A - Lote 1, Cota de Vendas	53	Área A - Lote 1, Cota de Vendas	54	Área A - Lote 1, Cota de Vendas	55	Área A - Lote 1, Cota de Vendas	56	Área A - Lote 1, Cota de Vendas	57	Área A - Lote 1, Cota de Vendas	58	Área A - Lote 1, Cota de Vendas	59	Área A - Lote 1, Cota de Vendas	60	Área A - Lote 1, Cota de Vendas	61	Área A - Lote 1, Cota de Vendas	62	Área A - Lote 1, Cota de Vendas	63	Área A - Lote 1, Cota de Vendas	64	Área A - Lote 1, Cota de Vendas	65	Área A - Lote 1, Cota de Vendas	66	Área A - Lote 1, Cota de Vendas	67	Área A - Lote 1, Cota de Vendas	68	Área A - Lote 1, Cota de Vendas	69	Área A - Lote 1, Cota de Vendas	70	Área A - Lote 1, Cota de Vendas	71	Área A - Lote 1, Cota de Vendas	72	Área A - Lote 1, Cota de Vendas	73	Área A - Lote 1, Cota de Vendas	74	Área A - Lote 1, Cota de Vendas	75	Área A - Lote 1, Cota de Vendas	76	Área A - Lote 1, Cota de Vendas	77	Área A - Lote 1, Cota de Vendas	78	Área A - Lote 1, Cota de Vendas	79	Área A - Lote 1, Cota de Vendas	80	Área A - Lote 1, Cota de Vendas	81	Área A - Lote 1, Cota de Vendas	82	Área A - Lote 1, Cota de Vendas	83	Área A - Lote 1, Cota de Vendas	84	Área A - Lote 1, Cota de Vendas	85	Área A - Lote 1, Cota de Vendas	86	Área A - Lote 1, Cota de Vendas	87	Área A - Lote 1, Cota de Vendas	88	Área A - Lote 1, Cota de Vendas	89	Área A - Lote 1, Cota de Vendas	90	Área A - Lote 1, Cota de Vendas	91	Área A - Lote 1, Cota de Vendas	92	Área A - Lote 1, Cota de Vendas	93	Área A - Lote 1, Cota de Vendas	94	Área A - Lote 1, Cota de Vendas	95	Área A - Lote 1, Cota de Vendas	96	Área A - Lote 1, Cota de Vendas	97	Área A - Lote 1, Cota de Vendas	98	Área A - Lote 1, Cota de Vendas	99	Área A - Lote 1, Cota de Vendas	100	Área A - Lote 1, Cota de Vendas
CONDIÇÕES																																																																																																																																																																																																													
1	Área A - Lote 1, Cota de Vendas																																																																																																																																																																																																												
2	Área A - Lote 1, Cota de Vendas																																																																																																																																																																																																												
3	Área A - Lote 1, Cota de Vendas																																																																																																																																																																																																												
4	Área A - Lote 1, Cota de Vendas																																																																																																																																																																																																												
5	Área A - Lote 1, Cota de Vendas																																																																																																																																																																																																												
6	Área A - Lote 1, Cota de Vendas																																																																																																																																																																																																												
7	Área A - Lote 1, Cota de Vendas																																																																																																																																																																																																												
8	Área A - Lote 1, Cota de Vendas																																																																																																																																																																																																												
9	Área A - Lote 1, Cota de Vendas																																																																																																																																																																																																												
10	Área A - Lote 1, Cota de Vendas																																																																																																																																																																																																												
11	Área A - Lote 1, Cota de Vendas																																																																																																																																																																																																												
12	Área A - Lote 1, Cota de Vendas																																																																																																																																																																																																												
13	Área A - Lote 1, Cota de Vendas																																																																																																																																																																																																												
14	Área A - Lote 1, Cota de Vendas																																																																																																																																																																																																												
15	Área A - Lote 1, Cota de Vendas																																																																																																																																																																																																												
16	Área A - Lote 1, Cota de Vendas																																																																																																																																																																																																												
17	Área A - Lote 1, Cota de Vendas																																																																																																																																																																																																												
18	Área A - Lote 1, Cota de Vendas																																																																																																																																																																																																												
19	Área A - Lote 1, Cota de Vendas																																																																																																																																																																																																												
20	Área A - Lote 1, Cota de Vendas																																																																																																																																																																																																												
21	Área A - Lote 1, Cota de Vendas																																																																																																																																																																																																												
22	Área A - Lote 1, Cota de Vendas																																																																																																																																																																																																												
23	Área A - Lote 1, Cota de Vendas																																																																																																																																																																																																												
24	Área A - Lote 1, Cota de Vendas																																																																																																																																																																																																												
25	Área A - Lote 1, Cota de Vendas																																																																																																																																																																																																												
26	Área A - Lote 1, Cota de Vendas																																																																																																																																																																																																												
27	Área A - Lote 1, Cota de Vendas																																																																																																																																																																																																												
28	Área A - Lote 1, Cota de Vendas																																																																																																																																																																																																												
29	Área A - Lote 1, Cota de Vendas																																																																																																																																																																																																												
30	Área A - Lote 1, Cota de Vendas																																																																																																																																																																																																												
31	Área A - Lote 1, Cota de Vendas																																																																																																																																																																																																												
32	Área A - Lote 1, Cota de Vendas																																																																																																																																																																																																												
33	Área A - Lote 1, Cota de Vendas																																																																																																																																																																																																												
34	Área A - Lote 1, Cota de Vendas																																																																																																																																																																																																												
35	Área A - Lote 1, Cota de Vendas																																																																																																																																																																																																												
36	Área A - Lote 1, Cota de Vendas																																																																																																																																																																																																												
37	Área A - Lote 1, Cota de Vendas																																																																																																																																																																																																												
38	Área A - Lote 1, Cota de Vendas																																																																																																																																																																																																												
39	Área A - Lote 1, Cota de Vendas																																																																																																																																																																																																												
40	Área A - Lote 1, Cota de Vendas																																																																																																																																																																																																												
41	Área A - Lote 1, Cota de Vendas																																																																																																																																																																																																												
42	Área A - Lote 1, Cota de Vendas																																																																																																																																																																																																												
43	Área A - Lote 1, Cota de Vendas																																																																																																																																																																																																												
44	Área A - Lote 1, Cota de Vendas																																																																																																																																																																																																												
45	Área A - Lote 1, Cota de Vendas																																																																																																																																																																																																												
46	Área A - Lote 1, Cota de Vendas																																																																																																																																																																																																												
47	Área A - Lote 1, Cota de Vendas																																																																																																																																																																																																												
48	Área A - Lote 1, Cota de Vendas																																																																																																																																																																																																												
49	Área A - Lote 1, Cota de Vendas																																																																																																																																																																																																												
50	Área A - Lote 1, Cota de Vendas																																																																																																																																																																																																												
51	Área A - Lote 1, Cota de Vendas																																																																																																																																																																																																												
52	Área A - Lote 1, Cota de Vendas																																																																																																																																																																																																												
53	Área A - Lote 1, Cota de Vendas																																																																																																																																																																																																												
54	Área A - Lote 1, Cota de Vendas																																																																																																																																																																																																												
55	Área A - Lote 1, Cota de Vendas																																																																																																																																																																																																												
56	Área A - Lote 1, Cota de Vendas																																																																																																																																																																																																												
57	Área A - Lote 1, Cota de Vendas																																																																																																																																																																																																												
58	Área A - Lote 1, Cota de Vendas																																																																																																																																																																																																												
59	Área A - Lote 1, Cota de Vendas																																																																																																																																																																																																												
60	Área A - Lote 1, Cota de Vendas																																																																																																																																																																																																												
61	Área A - Lote 1, Cota de Vendas																																																																																																																																																																																																												
62	Área A - Lote 1, Cota de Vendas																																																																																																																																																																																																												
63	Área A - Lote 1, Cota de Vendas																																																																																																																																																																																																												
64	Área A - Lote 1, Cota de Vendas																																																																																																																																																																																																												
65	Área A - Lote 1, Cota de Vendas																																																																																																																																																																																																												
66	Área A - Lote 1, Cota de Vendas																																																																																																																																																																																																												
67	Área A - Lote 1, Cota de Vendas																																																																																																																																																																																																												
68	Área A - Lote 1, Cota de Vendas																																																																																																																																																																																																												
69	Área A - Lote 1, Cota de Vendas																																																																																																																																																																																																												
70	Área A - Lote 1, Cota de Vendas																																																																																																																																																																																																												
71	Área A - Lote 1, Cota de Vendas																																																																																																																																																																																																												
72	Área A - Lote 1, Cota de Vendas																																																																																																																																																																																																												
73	Área A - Lote 1, Cota de Vendas																																																																																																																																																																																																												
74	Área A - Lote 1, Cota de Vendas																																																																																																																																																																																																												
75	Área A - Lote 1, Cota de Vendas																																																																																																																																																																																																												
76	Área A - Lote 1, Cota de Vendas																																																																																																																																																																																																												
77	Área A - Lote 1, Cota de Vendas																																																																																																																																																																																																												
78	Área A - Lote 1, Cota de Vendas																																																																																																																																																																																																												
79	Área A - Lote 1, Cota de Vendas																																																																																																																																																																																																												
80	Área A - Lote 1, Cota de Vendas																																																																																																																																																																																																												
81	Área A - Lote 1, Cota de Vendas																																																																																																																																																																																																												
82	Área A - Lote 1, Cota de Vendas																																																																																																																																																																																																												
83	Área A - Lote 1, Cota de Vendas																																																																																																																																																																																																												
84	Área A - Lote 1, Cota de Vendas																																																																																																																																																																																																												
85	Área A - Lote 1, Cota de Vendas																																																																																																																																																																																																												
86	Área A - Lote 1, Cota de Vendas																																																																																																																																																																																																												
87	Área A - Lote 1, Cota de Vendas																																																																																																																																																																																																												
88	Área A - Lote 1, Cota de Vendas																																																																																																																																																																																																												
89	Área A - Lote 1, Cota de Vendas																																																																																																																																																																																																												
90	Área A - Lote 1, Cota de Vendas																																																																																																																																																																																																												
91	Área A - Lote 1, Cota de Vendas																																																																																																																																																																																																												
92	Área A - Lote 1, Cota de Vendas																																																																																																																																																																																																												
93	Área A - Lote 1, Cota de Vendas																																																																																																																																																																																																												
94	Área A - Lote 1, Cota de Vendas																																																																																																																																																																																																												
95	Área A - Lote 1, Cota de Vendas																																																																																																																																																																																																												
96	Área A - Lote 1, Cota de Vendas																																																																																																																																																																																																												
97	Área A - Lote 1, Cota de Vendas																																																																																																																																																																																																												
98	Área A - Lote 1, Cota de Vendas																																																																																																																																																																																																												
99	Área A - Lote 1, Cota de Vendas																																																																																																																																																																																																												
100	Área A - Lote 1, Cota de Vendas																																																																																																																																																																																																												
COMENTÁRIOS																																																																																																																																																																																																													
NÃO IDENTIFICADA																																																																																																																																																																																																													
Ass. de Engenharia e Arquitetura																																																																																																																																																																																																													
Ass. de Engenharia e Arquitetura																																																																																																																																																																																																													
Ass. de Engenharia e Arquitetura																																																																																																																																																																																																													



MEMORIAL DESCRITIVO

Imóvel : Área 04 - Nossa Senhora de Fátima
Proprietário : Não identificado
Município : Aracati U.F: Ceará - BR
Comarca : Aracati
Área (ha) : 4,0821
Perímetro (m) : 839,18

LIMITES e CONFRONTANTES: Inicia-se a descrição deste perímetro no ponto **P-0000**, de coordenadas **N 9.496.819,10m** e **E 636.282,33m**; deste segue, com azimute de $96^{\circ}13'03''$ por uma distância de 14,58m, até o ponto **P-0001**, de coordenadas **N 9.496.817,52m** e **E 636.296,83m** ; deste segue, com azimute de $102^{\circ}46'39''$ por uma distância de 8,87m, até o ponto **P-0002**, de coordenadas **N 9.496.815,56m** e **E 636.305,49m** ; deste segue, com azimute de $110^{\circ}40'46''$ por uma distância de 8,71m, até o ponto **P-0003**, de coordenadas **N 9.496.812,48m** e **E 636.313,63m** ; deste segue, com azimute de $97^{\circ}12'15''$ por uma distância de 7,12m, até o ponto **P-0004**, de coordenadas **N 9.496.811,59m** e **E 636.320,70m** ; deste segue, com azimute de $105^{\circ}55'57''$ por uma distância de 9,88m, até o ponto **P-0005**, de coordenadas **N 9.496.808,88m** e **E 636.330,19m** ; deste segue, com azimute de $119^{\circ}59'59''$ por uma distância de 7,83m, até o ponto **P-0006**, de coordenadas **N 9.496.804,96m** e **E 636.336,98m** ; deste segue, com azimute de $133^{\circ}50'51''$ por uma distância de 6,63m, até o ponto **P-0007**, de coordenadas **N 9.496.800,37m** e **E 636.341,76m** ; deste segue, com azimute de $140^{\circ}24'46''$ por uma distância de 6,37m, até o ponto **P-0008**, de coordenadas **N 9.496.795,45m** e **E 636.345,82m** ; deste segue, com azimute de $149^{\circ}59'59''$ por uma distância de 7,83m, até o ponto **P-0009**, de coordenadas **N 9.496.788,67m** e **E 636.349,74m** ; deste segue, com azimute de $165^{\circ}00'02''$ por uma distância de 7,83m, até o ponto **P-0010**, de coordenadas **N 9.496.781,11m** e **E 636.351,76m** ; deste segue, com azimute de $178^{\circ}20'03''$ por uma distância de 8,83m, até o ponto **P-0011**, de coordenadas **N 9.496.772,28m** e **E 636.352,02m** ; deste segue, com azimute de $131^{\circ}59'30''$ por uma distância de 9,56m, até o ponto **P-0012**, de coordenadas **N 9.496.765,88m** e **E 636.359,13m** ; deste segue, com azimute de $146^{\circ}14'60''$ por uma distância de 7,83m, até o ponto **P-0013**, de coordenadas **N 9.496.759,37m** e **E 636.363,48m** ; deste segue, com azimute de $161^{\circ}15'01''$ por uma distância de 7,83m, até o ponto **P-0014**, de coordenadas **N 9.496.751,96m** e **E 636.366,00m** ; deste segue, com azimute de $174^{\circ}22'28''$ por uma distância de 5,88m, até o ponto **P-0015**, de coordenadas **N 9.496.746,10m** e **E 636.366,57m** ; deste segue, com azimute de $181^{\circ}28'21''$ por uma distância de 9,02m, até o ponto **P-0016**, de coordenadas **N 9.496.737,09m** e **E 636.366,34m** ; deste segue, com azimute de $187^{\circ}07'32''$ por uma distância de 5,33m, até o ponto **P-0017**, de coordenadas **N 9.496.731,80m** e **E 636.365,68m** ; deste segue, com azimute de $190^{\circ}34'51''$ por uma distância de 3,62m, até o ponto **P-0018**, de coordenadas **N 9.496.728,24m** e **E 636.365,02m** ; deste segue, com azimute de $194^{\circ}46'13''$ por uma distância de 7,92m, até o ponto **P-0019**, de coordenadas **N 9.496.720,58m** e **E 636.363,00m** ; deste segue, com azimute de $200^{\circ}52'24''$ por uma distância de 8,53m, até o ponto **P-0020**, de coordenadas **N 9.496.712,62m** e **E 636.359,96m** ; deste segue, com azimute de $181^{\circ}31'48''$ por uma distância de 6,87m, até o ponto **P-0021**, de coordenadas **N 9.496.705,75m** e **E 636.359,78m** ; deste segue, com azimute de $186^{\circ}20'27''$ por uma distância

de 5,82m, até o ponto **P-0022**, de coordenadas **N 9.496.699,96m** e **E 636.359,13m** ; deste segue, com azimute de **186°33'58"** por uma distância de 9,38m, até o ponto **P-0023**, de coordenadas **N 9.496.690,64m** e **E 636.358,06m** ; deste segue, com azimute de **192°27'58"** por uma distância de 6,77m, até o ponto **P-0024**, de coordenadas **N 9.496.684,03m** e **E 636.356,60m** ; deste segue, com azimute de **193°56'27"** por uma distância de 6,24m, até o ponto **P-0025**, de coordenadas **N 9.496.677,97m** e **E 636.355,09m** ; deste segue, com azimute de **198°37'05"** por uma distância de 4,79m, até o ponto **P-0026**, de coordenadas **N 9.496.673,43m** e **E 636.353,56m** ; deste segue, com azimute de **203°11'55"** por uma distância de 19,46m, até o ponto **P-0027**, de coordenadas **N 9.496.655,55m** e **E 636.345,90m** ; deste segue, com azimute de **198°07'27"** por uma distância de 5,18m, até o ponto **P-0028**, de coordenadas **N 9.496.650,63m** e **E 636.344,29m** ; deste segue, com azimute de **186°41'23"** por uma distância de 7,44m, até o ponto **P-0029**, de coordenadas **N 9.496.643,24m** e **E 636.343,42m** ; deste segue, com azimute de **180°00'00"** por uma distância de 14,21m, até o ponto **P-0030**, de coordenadas **N 9.496.629,02m** e **E 636.343,42m** ; deste segue, com azimute de **185°12'38"** por uma distância de 9,30m, até o ponto **P-0031**, de coordenadas **N 9.496.619,76m** e **E 636.342,58m** ; deste segue, com azimute de **190°37'08"** por uma distância de 9,34m, até o ponto **P-0032**, de coordenadas **N 9.496.610,57m** e **E 636.340,86m** ; deste segue, com azimute de **203°25'26"** por uma distância de 12,59m, até o ponto **P-0033**, de coordenadas **N 9.496.599,02m** e **E 636.335,85m** ; deste segue, com azimute de **215°32'16"** por uma distância de 5,69m, até o ponto **P-0034**, de coordenadas **N 9.496.594,39m** e **E 636.332,54m** ; deste segue, com azimute de **222°51'56"** por uma distância de 7,65m, até o ponto **P-0035**, de coordenadas **N 9.496.588,78m** e **E 636.327,34m** ; deste segue, com azimute de **230°21'41"** por uma distância de 6,04m, até o ponto **P-0036**, de coordenadas **N 9.496.584,93m** e **E 636.322,68m** ; deste segue, com azimute de **279°19'56"** por uma distância de 103,09m, até o ponto **P-0037**, de coordenadas **N 9.496.601,64m** e **E 636.220,96m** ; deste segue, com azimute de **279°19'56"** por uma distância de 118,24m, até o ponto **P-0038**, de coordenadas **N 9.496.620,82m** e **E 636.104,29m** ; deste segue, com azimute de **12°12'47"** por uma distância de 2,59m, até o ponto **P-0039**, de coordenadas **N 9.496.623,35m** e **E 636.104,84m** ; deste segue, com azimute de **18°44'56"** por uma distância de 3,92m, até o ponto **P-0040**, de coordenadas **N 9.496.627,07m** e **E 636.106,10m** ; deste segue, com azimute de **26°15'04"** por uma distância de 3,92m, até o ponto **P-0041**, de coordenadas **N 9.496.630,59m** e **E 636.107,84m** ; deste segue, com azimute de **33°44'59"** por uma distância de 3,92m, até o ponto **P-0042**, de coordenadas **N 9.496.633,85m** e **E 636.110,02m** ; deste segue, com azimute de **41°14'59"** por uma distância de 3,92m, até o ponto **P-0043**, de coordenadas **N 9.496.636,80m** e **E 636.112,61m** ; deste segue, com azimute de **48°45'01"** por uma distância de 3,92m, até o ponto **P-0044**, de coordenadas **N 9.496.639,39m** e **E 636.115,56m** ; deste segue, com azimute de **56°15'01"** por uma distância de 3,92m, até o ponto **P-0045**, de coordenadas **N 9.496.641,57m** e **E 636.118,82m** ; deste segue, com azimute de **63°44'56"** por uma distância de 3,92m, até o ponto **P-0046**, de coordenadas **N 9.496.643,30m** e **E 636.122,34m** ; deste segue, com azimute de **71°15'04"** por uma distância de 3,92m, até o ponto **P-0047**, de coordenadas **N 9.496.644,56m** e **E 636.126,05m** ; deste segue, com azimute de **78°16'47"** por uma distância de 3,43m, até o ponto **P-0048**, de coordenadas **N 9.496.645,26m** e **E 636.129,42m** ; deste segue, com azimute de **81°33'38"** por uma distância de 27,42m, até o ponto **P-0049**, de coordenadas **N 9.496.649,28m** e **E 636.156,54m** ; deste segue, com azimute de **62°21'20"** por uma distância de 3,07m, até o ponto **P-0050**, de coordenadas **N 9.496.650,71m** e **E 636.159,26m** ; deste segue, com azimute de **347°13'60"** por uma distância de 5,82m, até o ponto **P-0051**, de coordenadas **N 9.496.656,39m** e **E 636.157,98m** ; deste segue, com azimute de **352°52'29"** por uma distância de 10,67m, até o ponto **P-0052**, de coordenadas **N 9.496.666,97m** e **E 636.156,65m** ; deste

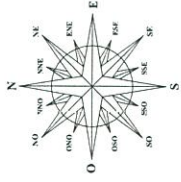
segue, com azimute de $356^{\circ}26'14''$ por uma distância de 3,73m, até o ponto **P-0053**, de coordenadas **N 9.496.670,70m** e **E 636.156,42m** ; deste segue, com azimute de $359^{\circ}59'60''$ por uma distância de 28,44m, até o ponto **P-0054**, de coordenadas **N 9.496.699,14m** e **E 636.156,42m** ; deste segue, com azimute de $3^{\circ}44'57''$ por uma distância de 3,92m, até o ponto **P-0055**, de coordenadas **N 9.496.703,05m** e **E 636.156,68m** ; deste segue, com azimute de $11^{\circ}15'01''$ por uma distância de 3,92m, até o ponto **P-0056**, de coordenadas **N 9.496.706,90m** e **E 636.157,44m** ; deste segue, com azimute de $18^{\circ}44'59''$ por uma distância de 3,92m, até o ponto **P-0057**, de coordenadas **N 9.496.710,62m** e **E 636.158,71m** ; deste segue, com azimute de $23^{\circ}09'22''$ por uma distância de 3,00m, até o ponto **P-0058**, de coordenadas **N 9.496.713,38m** e **E 636.159,89m** ; deste segue, com azimute de $14^{\circ}06'17''$ por uma distância de 3,56m, até o ponto **P-0059**, de coordenadas **N 9.496.716,83m** e **E 636.160,75m** ; deste segue, com azimute de $18^{\circ}44'59''$ por uma distância de 3,92m, até o ponto **P-0060**, de coordenadas **N 9.496.720,54m** e **E 636.162,01m** ; deste segue, com azimute de $26^{\circ}07'20''$ por uma distância de 3,79m, até o ponto **P-0061**, de coordenadas **N 9.496.723,94m** e **E 636.163,68m** ; deste segue, com azimute de $29^{\circ}44'42''$ por uma distância de 10,67m, até o ponto **P-0062**, de coordenadas **N 9.496.733,21m** e **E 636.168,97m** ; deste segue, com azimute de $33^{\circ}18'28''$ por uma distância de 3,73m, até o ponto **P-0063**, de coordenadas **N 9.496.736,32m** e **E 636.171,02m** ; deste segue, com azimute de $36^{\circ}52'12''$ por uma distância de 6,61m, até o ponto **P-0064**, de coordenadas **N 9.496.741,61m** e **E 636.174,99m** ; deste segue, com azimute de $39^{\circ}15'29''$ por uma distância de 4,12m, até o ponto **P-0065**, de coordenadas **N 9.496.744,80m** e **E 636.177,60m** ; deste segue, com azimute de $42^{\circ}24'03''$ por uma distância de 2,72m, até o ponto **P-0066**, de coordenadas **N 9.496.746,81m** e **E 636.179,43m** ; deste segue, com azimute de $48^{\circ}44'58''$ por uma distância de 3,92m, até o ponto **P-0067**, de coordenadas **N 9.496.749,40m** e **E 636.182,38m** ; deste segue, com azimute de $56^{\circ}15'04''$ por uma distância de 3,92m, até o ponto **P-0068**, de coordenadas **N 9.496.751,58m** e **E 636.185,64m** ; deste segue, com azimute de $57^{\circ}17'43''$ por uma distância de 2,61m, até o ponto **P-0069**, de coordenadas **N 9.496.752,99m** e **E 636.187,84m** ; deste segue, com azimute de $348^{\circ}53'19''$ por uma distância de 3,82m, até o ponto **P-0070**, de coordenadas **N 9.496.756,74m** e **E 636.187,11m** ; deste segue, com azimute de $354^{\circ}22'32''$ por uma distância de 1,96m, até o ponto **P-0071**, de coordenadas **N 9.496.758,69m** e **E 636.186,91m** ; deste segue, com azimute de $358^{\circ}07'33''$ por uma distância de 1,96m, até o ponto **P-0072**, de coordenadas **N 9.496.760,65m** e **E 636.186,85m** ; deste segue, com azimute de $359^{\circ}59'60''$ por uma distância de 5,29m, até o ponto **P-0073**, de coordenadas **N 9.496.765,95m** e **E 636.186,85m** ; deste segue, com azimute de $3^{\circ}10'08''$ por uma distância de 3,32m, até o ponto **P-0074**, de coordenadas **N 9.496.769,26m** e **E 636.187,03m** ; deste segue, com azimute de $6^{\circ}21'56''$ por uma distância de 6,40m, até o ponto **P-0075**, de coordenadas **N 9.496.775,62m** e **E 636.187,74m** ; deste segue, com azimute de $7^{\circ}07'31''$ por uma distância de 5,33m, até o ponto **P-0076**, de coordenadas **N 9.496.780,91m** e **E 636.188,40m** ; deste segue, com azimute de $11^{\circ}03'44''$ por uma distância de 4,12m, até o ponto **P-0077**, de coordenadas **N 9.496.784,96m** e **E 636.189,19m** ; deste segue, com azimute de $18^{\circ}44'59''$ por uma distância de 3,92m, até o ponto **P-0078**, de coordenadas **N 9.496.788,67m** e **E 636.190,46m** ; deste segue, com azimute de $26^{\circ}14'59''$ por uma distância de 3,92m, até o ponto **P-0079**, de coordenadas **N 9.496.792,19m** e **E 636.192,19m** ; deste segue, com azimute de $33^{\circ}45'03''$ por uma distância de 3,92m, até o ponto **P-0080**, de coordenadas **N 9.496.795,45m** e **E 636.194,37m** ; deste segue, com azimute de $41^{\circ}14'59''$ por uma distância de 3,92m, até o ponto **P-0081**, de coordenadas **N 9.496.798,40m** e **E 636.196,96m** ; deste segue, com azimute de $45^{\circ}00'00''$ por uma distância de 5,61m, até o ponto **P-0082**, de coordenadas **N 9.496.802,37m** e **E 636.200,93m** ; deste segue, com azimute de $48^{\circ}44'58''$ por uma distância de 3,92m, até o ponto **P-0083**, de coordenadas **N 9.496.804,96m** e **E 636.203,88m** ; deste segue,


com azimute de $56^{\circ}15'04''$ por uma distância de 3,92m, até o ponto **P-0084**, de coordenadas **N 9.496.807,14m** e **E 636.207,14m** ; deste segue, com azimute de $63^{\circ}45'01''$ por uma distância de 3,92m, até o ponto **P-0085**, de coordenadas **N 9.496.808,88m** e **E 636.210,66m** ; deste segue, com azimute de $71^{\circ}14'59''$ por uma distância de 3,92m, até o ponto **P-0086**, de coordenadas **N 9.496.810,14m** e **E 636.214,38m** ; deste segue, com azimute de $78^{\circ}44'59''$ por uma distância de 3,92m, até o ponto **P-0087**, de coordenadas **N 9.496.810,90m** e **E 636.218,23m** ; deste segue, com azimute de $86^{\circ}14'58''$ por uma distância de 3,92m, até o ponto **P-0088**, de coordenadas **N 9.496.811,16m** e **E 636.222,14m** ; deste segue, com azimute de $93^{\circ}45'02''$ por uma distância de 3,92m, até o ponto **P-0089**, de coordenadas **N 9.496.810,90m** e **E 636.226,06m** ; deste segue, com azimute de $100^{\circ}46'07''$ por uma distância de 3,42m, até o ponto **P-0090**, de coordenadas **N 9.496.810,26m** e **E 636.229,42m** ; deste segue, com azimute de $104^{\circ}02'14''$ por uma distância de 5,45m, até o ponto **P-0091**, de coordenadas **N 9.496.808,94m** e **E 636.234,71m** ; deste segue, com azimute de $106^{\circ}26'49''$ por uma distância de 2,52m, até o ponto **P-0092**, de coordenadas **N 9.496.808,23m** e **E 636.237,13m** ; deste segue, com azimute de $54^{\circ}27'46''$ por uma distância de 5,67m, até o ponto **P-0093**, de coordenadas **N 9.496.811,52m** e **E 636.241,75m** ; deste segue, com azimute de $57^{\circ}13'52''$ por uma distância de 2,90m, até o ponto **P-0094**, de coordenadas **N 9.496.813,09m** e **E 636.244,18m** ; deste segue, com azimute de $65^{\circ}37'28''$ por uma distância de 5,88m, até o ponto **P-0095**, de coordenadas **N 9.496.815,52m** e **E 636.249,54m** ; deste segue, com azimute de $71^{\circ}33'40''$ por uma distância de 6,44m, até o ponto **P-0096**, de coordenadas **N 9.496.817,56m** e **E 636.255,65m** ; deste segue, com azimute de $75^{\circ}09'27''$ por uma distância de 3,76m, até o ponto **P-0097**, de coordenadas **N 9.496.818,52m** e **E 636.259,28m** ; deste segue, com azimute de $84^{\circ}22'28''$ por uma distância de 5,88m, até o ponto **P-0098**, de coordenadas **N 9.496.819,10m** e **E 636.265,14m** ; deste segue, com azimute de $89^{\circ}59'60''$ por uma distância de 17,20m, até o ponto **P-0000**, onde teve início essa descrição.

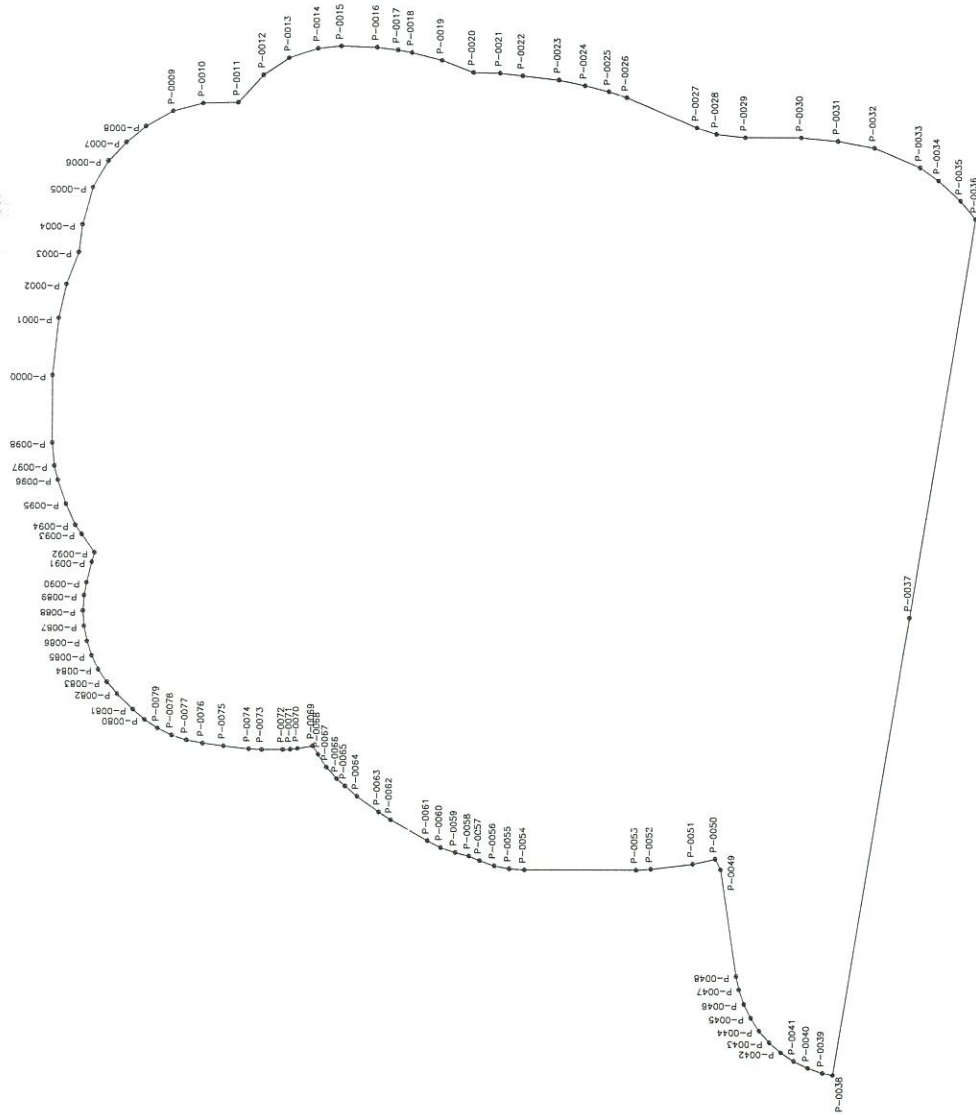
Todas as coordenadas, azimutes e distâncias aqui descritas, estão georreferenciadas no Sistema Geodésico Brasileiro e encontram-se representadas no Sistema de projeção UTM, referenciadas ao **Meridiano Central nº 39 WGr**, tendo como Datum o **SIRGAS 2000**.

Aracati, 15/09/2021


SAIMON GUIMARÃES DA COSTA
ENGENHEIRO CIVIL
CREA-CE N° 061988975-6



FLUNCA	
PLANTA DO IMÓVEL	
Imóvel:	Área D4 - Nossa Senhora de Fátima
Proprietário:	Não identificado
Município:	Aracati
Comarca:	Aracati
Estado (UF):	Ceará
Data:	15/09/2021
Escala:	1:1000
Áreas e Perímetros:	
Área:	40820,77 m ²
	4,0821 ha
Perímetro (m):	839,18 m
ASSINATURAS	
	
Res. Engenheiro Civil - CREA: 061986975-6	



MEMORIAL DESCRITIVO

Imóvel : Área 05 - Várzea da Matriz
Proprietário : Não identificado
Município : Aracati U.F: Ceará - BR
Comarca : Aracati
Área (ha) : 10,3939
Perímetro (m) : 1.272,60

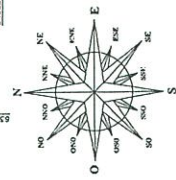
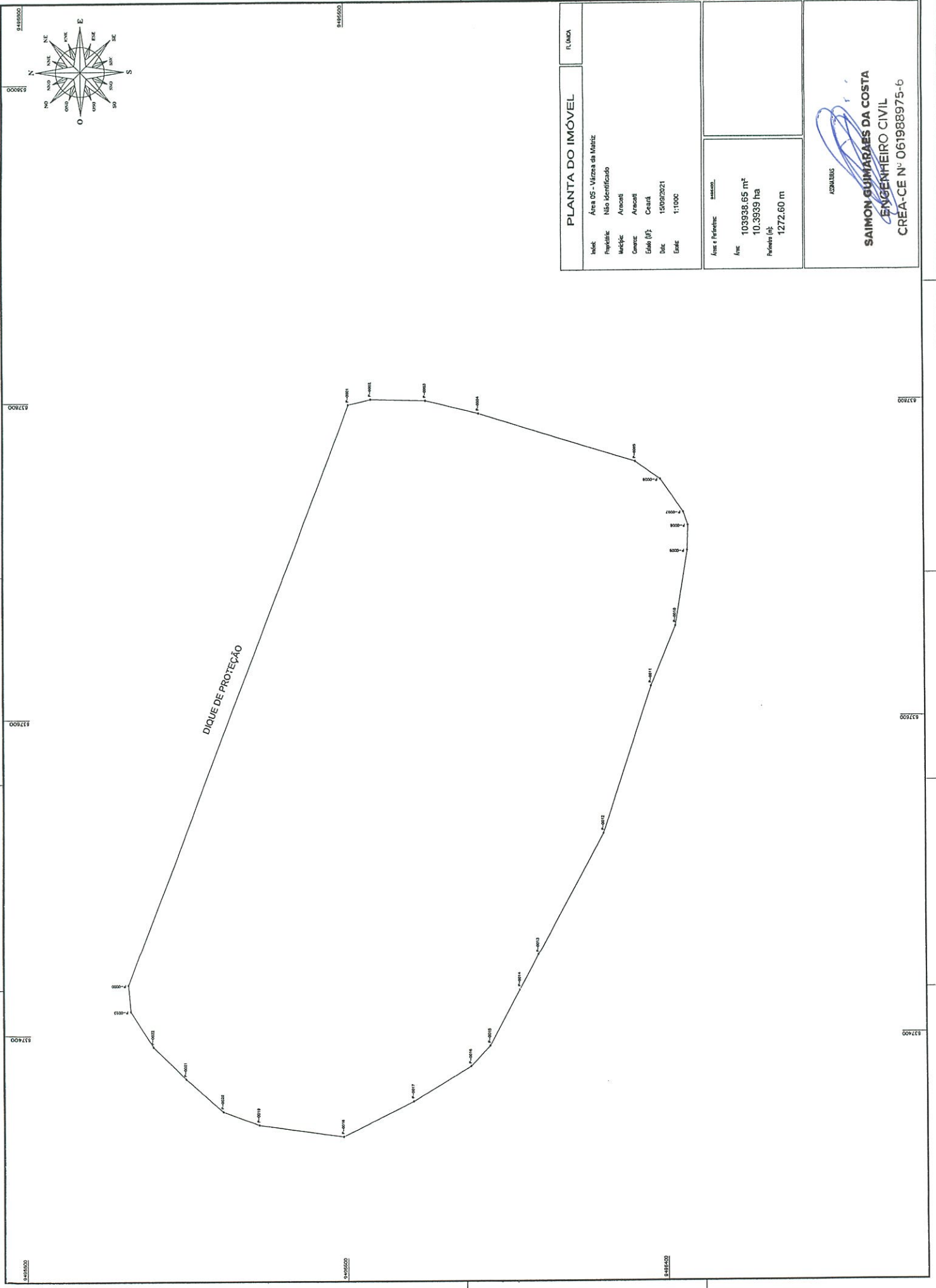
LIMITES e CONFRONTANTES: Inicia-se a descrição deste perímetro, no ponto P-0000, de coordenadas N 9.496.735,33m e E 637.432,03m; deste segue, com azimute de 110°38'06" por uma distância de 391,19m, até o ponto P-0001, de coordenadas N 9.496.597,47m e E 637.798,12m; deste segue, com azimute de 165°55'40" por uma distância de 14,42m, até o ponto P-0002, de coordenadas N 9.496.583,49m e E 637.801,62m; deste segue, com azimute de 181°30'01" por uma distância de 34,21m, até o ponto P-0003, de coordenadas N 9.496.549,29m e E 637.800,73m; deste segue, com azimute de 194°02'10" por uma distância de 34,69m, até o ponto P-0004, de coordenadas N 9.496.515,63m e E 637.792,31m; deste segue, com azimute de 197°29'40" por uma distância de 102,42m, até o ponto P-0005, de coordenadas N 9.496.417,95m e E 637.761,52m; deste segue, com azimute de 216°16'00" por uma distância de 19,28m, até o ponto P-0006, de coordenadas N 9.496.402,41m e E 637.750,12m; deste segue, com azimute de 235°46'30" por uma distância de 25,01m, até o ponto P-0007, de coordenadas N 9.496.388,34m e E 637.729,44m; deste segue, com azimute de 252°08'47" por uma distância de 8,94m, até o ponto P-0008, de coordenadas N 9.496.385,60m e E 637.720,93m; deste segue, com azimute de 271°57'57" por uma distância de 15,85m, até o ponto P-0009, de coordenadas N 9.496.386,14m e E 637.705,09m; deste segue, com azimute de 278°55'30" por uma distância de 48,38m, até o ponto P-0010, de coordenadas N 9.496.393,65m e E 637.657,30m; deste segue, com azimute de 291°57'30" por uma distância de 40,56m, até o ponto P-0011, de coordenadas N 9.496.408,81m e E 637.619,68m; deste segue, com azimute de 288°04'19" por uma distância de 96,90m, até o ponto P-0012, de coordenadas N 9.496.438,87m e E 637.527,56m; deste segue, com azimute de 298°05'08" por uma distância de 86,65m, até o ponto P-0013, de coordenadas N 9.496.479,66m e E 637.451,12m; deste segue, com azimute de 297°18'33" por uma distância de 25,48m, até o ponto P-0014, de coordenadas N 9.496.491,36m e E 637.428,48m; deste segue, com azimute de 297°54'32" por uma distância de 40,21m, até o ponto P-0015, de coordenadas N 9.496.510,18m e E 637.392,94m; deste segue, com azimute de 312°57'16" por uma distância de 17,59m, até o ponto P-0016, de coordenadas N 9.496.522,16m e E 637.380,07m; deste segue, com azimute de 329°00'21" por uma distância de 42,59m, até o ponto P-0017, de coordenadas N 9.496.558,67m e E 637.358,14m; deste segue, com azimute de 333°12'59" por uma distância de 49,02m, até o ponto P-0018, de coordenadas N 9.496.602,43m e E 637.336,05m; deste segue, com azimute de 8°00'29" por uma distância de 53,00m, até o ponto P-0019, de coordenadas N 9.496.654,91m e E 637.343,43m; deste segue, com azimute de 21°11'18" por uma distância de 23,50m, até o ponto P-0020, de coordenadas N 9.496.676,82m e E 637.351,93m; deste segue, com azimute de 42°02'37" por uma distância de 30,78m, até o ponto P-0021, de coordenadas N 9.496.699,69m


e E 637.372,55m ; deste segue, com azimute de 45°02'56" por uma distância de 20,70m, até o ponto P-0022, de coordenadas N 9.496.719,96m e E 637.392,86m ; deste segue, com azimute de 58°00'40" por uma distância de 26,42m, até o ponto P-0023, de coordenadas N 9.496.733,96m e E 637.415,27m ; deste segue, com azimute de 85°18'49" por uma distância de 16,82m, até o ponto P-0000, onde teve início essa descrição.

Todas as coordenadas, azimutes e distâncias aqui descritas, estão georreferenciadas no Sistema Geodésico Brasileiro e encontram-se representadas no Sistema de projeção UTM, referenciadas ao Meridiano Central n.º 39 WGr, tendo como Datum o SIRGAS 2000.

Aracati , 15/09/2021


SAIMON GUIMARÃES DA COSTA
ENGENHEIRO CIVIL
CREA-CE Nº 061988975-6



PLANTA DO IMÓVEL		FL. 0004	
Local:	Área 05 - Várzea da Matriz		
Propriedade:	Não Identificada		
Município:	Aracati		
Comarca:	Aracati		
Estado (UF):	Ceará		
Data:	15/09/2021		
Escala:	1:1000		
Áreas e Perímetros:		Assessoria	
Área:		103938,65 m ²	
Perímetro (m):		10.3939 ha	
Perímetro (m):		1272,60 m	
		 SAIMON GUIMARÃES DA COSTA ENGENHEIRO CIVIL CREA-CE N.º 061988975-6	

Ofício Nº 371/2021 - IQUAMA

Aracati - Ce, 28 de setembro de 2021.

DE: Maria Izelda Rocha Almeida – Superintendente do IQUAMA

PARA: Bismarck Costa Lima Pinheiro Maia – Prefeito Municipal do Aracati

ASSUNTO: Proposta de Regulação de Áreas de Preservação Ambiental em Aracati

Senhor Prefeito,


Cumprimentando-o cordialmente, estamos encaminhando para análise e avaliação de V. Ex^a., proposta de regulação de áreas de proteção ambiental situadas no município, conforme identificadas nos anexos, ora encaminhados.

Tal solicitação tem amparo na necessidade e na obrigatoriedade legal do Poder Público municipal, em assegurar a proteção e manutenção dos mananciais e demais recursos hídricos de Aracati, para contenção de cheias, proporcionando a todos o direito ao meio ambiente equilibrado.

A proposta contempla, além da justificativa do pleito, mapa e coordenadas das áreas objeto dessa solicitação, delimitação dos limites físicos das áreas de cota de cheia máxima, os quais devem servir de marco e barreira para o avanço da expansão urbana sobre essas áreas de contenção de cheias.

Sem mais para o momento, agradeço-lhe a atenção dispensada e firmo-me com a mais elevada estima e consideração.

Atenciosamente,



Maria Izelda Rocha Almeida
Superintendente

Instituto de Qualidade do Meio Ambiente do Aracati

Recebido 20.09.21


PROPOSTA DE DECRETO LEI PARA PROTEÇÃO AMBIENTAL DOS RECURSOS HÍDRICOS DA CIDADE DO ARACATI

O Estado do Ceará, detém aproximadamente 93% de seu território inserido na região do semiárido nordestino o que o torna vulnerável aos fenômenos da seca, caracterizada principalmente pela irregularidade têmporo-espacial e escassez pluviométrica, em determinados períodos do ano, predominando clima tropical, solo cristalino e submetido a um regime irregular de chuvas. As precipitações registradas anualmente apresentam índices pluviométricos extremamente variados nas regiões do Estado. O mapa histórico da pluviometria no Ceará, registra indicadores diferenciados dos volumes anuais das precipitações ocorridas nas quadras chuvosas, da irregularidade na distribuição espacial das precipitações, com maior intensidade verificada nas áreas litorâneas.

Destaca-se nesse contexto físico, geomorfológico e ambiental, a formação dos corpos hídricos do Estado, com características singulares de intermitência absoluta dos volumes de água acumuladas nos mananciais, reconhecidos em períodos de escassez de chuva como espaços secos ou com inexpressivas laminais d'água, muitas vezes insuficientes para abastecimento da população local, irrigação dos cultivos agrícola e dessedentação de animais.

Tais características geológicas e ambientais, alimentaram ao longo de décadas, o desenvolvimento de um sistema geopolítico e econômico bem específicos, gerando por décadas, a conhecida “indústria da seca”, alimentada por estruturas sociais e econômicas de dependência política do poder central do país, e dominação econômica capitaneada por grupos locais, destacados em cada região do Estado.

Nesse cenário, os arranjos produtivos foram se organizando sistematicamente, encontrando na agropecuária de subsistência, no pastoreio, no comércio de produtos primário e artesanal e na organização produtiva familiar, os elementos essenciais para o desenvolvimento do Estado, com suas características peculiares de região do semiárido nordestino.

Com o pós guerra e, mais especificamente a partir dos anos 60, a política nacional foi ampliando o eixo do desenvolvimento econômico nacional, do setor produtivo primário para o setor produtivo secundário e industrial, disponibilizando incentivo financeiro para financiamento desse segmento, além da construção de infraestrutura rodoviária, portuária e aeroportuária, destinados a melhoria da logística necessária à integração do comércio entre as unidades da federação e ao escoamento da produção nacional e internacional.

Em concomitância com a política de desenvolvimento nacional, foram sendo construídos arranjos econômicos, administrativos, legais, socioculturais e educativos focados no crescimento dos centros urbanos de todo país, com destaque para as cidades em expansão. Coube aos centros urbanos sediados em municípios com melhores condições estruturais, econômicas e socioambientais, acesso facilitado ao crédito público destinado a implantação de projetos estratégicos.

No nordeste brasileiro, o Estado do Ceará tinha em destaque os grandes desafios estruturais e ambientais a serem superados, para tornar viável e acessíveis as oportunidades reais de investimentos necessários ao impulsionamento do desenvolvimento econômico e social.

A escassez hídrica, conjugada a outros fatores de natureza estruturais, despontavam como principal entrave ao desenvolvimento de qualquer aporte privado de investimento que, a médio e longo prazo fossem capazes de reverter cenários tão críticos de pobreza e vulnerabilidade social.

Na década de 90, o governo estadual decide enfrentar essa realidade e contrata estudos específicos voltados para a construção do conhecimento científico focado na problemática hídrica do Estado, o que resultou na elaboração de um Programa Estadual Estratégico de enfrentamento a essa realidade, consolidado na Política Estadual de Recursos Hídricos.

O Ceará, como unidade da federação estruturada geograficamente em Bacias Hidrográficas, identificadas pela capacidade histórica de acumulação pluviométrica e mapeadas pelo caminho da macrodrenagem, traçado de jusante à montante pelas águas das chuvas, percorridas ao longo do território cearense. Merece destaque nesse estudo, a relevância, o potencial e a dimensão do maior rio seco do Brasil, o Rio Jaguaribe, responsável pelo fluxo concentrado dos afluentes desde sua nascente, no município de Pedra Branca, situado na Bacia Hidráulica do Alto Jaguaribe, até a divisa dos municípios de Aracati e Fortim, situados na Bacia do Baixo Jaguaribe, onde se encontra com o mar para lançamento final dos afluentes drenados.

Aracati, posicionada geograficamente na foz do Jaguaribe e situada em cota topográfica abaixo do nível do mar, se encontrava exposta as intempéries, decorrentes do comportamento das quadras chuvosas registradas no estado e no município, sendo frequentes as inundações nos núcleos urbanos e nas áreas rurais situadas nas cotas de cheia máxima do rio.

Classificada como polo central de desenvolvimento da Bacia do Baixo Jaguaribe, Aracati foi contemplada com obras de infraestrutura para contenção das cheias, mediante instalação de um Dique de contenção na margem esquerda do rio, tangenciando os limites da cota de influência de cheia da cidade. A citada proteção física, posicionou a cidade do Aracati em novo cenário político e econômico, capaz de fomentar e abrigar investimentos produtivos de natureza diversa, tendo no turismo o eixo principal de atividade da nova matriz econômica,

amparada por investimentos público em infraestrutura rodoviária, aeroportuária, saneamento básico dentre outros.

Apesar da notabilidade do Aracati como polo de desenvolvimento da região do Baixo Jaguaribe, a cidade ainda enfrenta desafios ambientais a serem equalizados. Embora protegida das enchentes sazonais do rio Jaguaribe, a cidade se encontra sitiada pelos limites físicos construídos nas suas cercanias, tendo a rodovia Federal 304 a oeste e ao norte, e o Dique de proteção situado ao sul e a leste, como estruturas confinantes do núcleo central de expansão urbana da cidade.

Com uma topografia em cota negativa em relação ao nível do mar, e circundada por barreiras físicas de contenção de drenagem das águas de chuva que cobrem a cidade nas quadras chuvosas, a cidade é afetada sazonalmente e localmente, por precipitações chuvosas instantâneas, e muitas vezes elevadas, a cada ciclo histórico, tornando IMPRESCINDIVEL a preservação de áreas de proteção ambiental destinadas a acumulação e regulação das vazões hídricas e hidráulicas, necessárias ao escoamento das águas de chuva.

Os fatores ambientais e estruturais acima referenciados, exigem que a cidade do Aracati, disponha de um sistema de micro e macrodrenagem, de armazenamento e de controle de vazão de efluente capaz de funcionar de maneira eficiente e eficaz, conduzindo as águas dos pontos elevados da cidade para os locais de acumulação situados nas zonas de topografia negativa, evitando-se que os logradouros públicos sejam transformados em canais de drenagem e áreas de inundação, causando transtornos urbanos, prejuízos irremediáveis a economia local e comprometimento à saúde pública.

Vale ressaltar que o processo contínuo de ocupação do solo urbano com a edificação de imóveis e a pavimentação de vias e áreas públicas, reduz sobremaneira os índices de permeabilidade do solo, elevando anualmente os volumes dos afluentes precipitados anualmente nos núcleos urbanos.

A Lei nº 13.786/2006 que trata do Zoneamento Ecológico e Econômico do Ceará, se configura como instrumento Costeiro, que tem por objetivo organizar, de forma vinculada, as decisões dos agentes públicos e privados quanto à gestão territorial da Zona Costeira do Estado do Ceará, assegurando a plena manutenção do capital e dos serviços. O mapeamento do Zoneamento Ecológico descreve a caracterização ambiental integrada da zona costeira, fornecendo com precisão, na escala de 1:10.000, a partir da utilização de geotecnologias e da obtenção dos resultados disponíveis em um sistema de informações geográficas. O estudo fornece posicionamento cartográfico das unidades mapeadas, oferecendo suporte técnico as atividades de planejamento, fiscalização e licenciamento ambiental.

Na cidade do Aracati, as unidades de proteção ambiental se encontram devidamente identificadas e mapeadas, caracterizadas ambientalmente como áreas ambientalmente

protegidas - APP, para contenção de cheias decorrentes de precipitações sazonais no núcleo urbano da cidade, contendo a área de armazenamento e o limite da faixa de proteção da área.

No anexo Unico, estão identificadas as áreas de contenção de cheias, objeto desse projeto, a serem legalmente reconhecidas, oficializadas e protegidas pelo município, evitando-se assim, que o avanço da especulação imobiliária promova a invasão desses espaços ambientais, subtraindo da cidade, a capacidade de controle ambiental das enchentes locais, tornando irreversível a reparação dos prejuízos econômicos, sociais, culturais ambientais da população residente. Visando a garantia da proteção ambiental dos citados mananciais e, considerando que a pressão urbana é sempre muito intensa, cabe ao poder público municipal a instalação de barreiras físicas ambientalmente adequadas, a serem instaladas nos limites físicos das áreas de proteção identificadas nos anexos que se integram a esse instrumento legal.

No anexo Unico, as áreas se encontram destacadas e devidamente limitadas para efeito de proteção ambiental. Preconizado pela Lei Federal nº 6.766, de 19 de dezembro de 1979, somente será admitido o parcelamento do solo para fins urbanos em zonas urbanas, áreas de expansão urbana ou de urbanização específica, assim definidas pelo plano diretor ou aprovadas por lei municipal. No parágrafo único inciso I, fica assim determinado que “ **não será permitido parcelamento do solo em terrenos alagadiços e sujeitos a inundações, antes de tomadas as providencias para assegurar o escoamento das águas**”. Tratando-se de mananciais localizados nos núcleos urbanos, sujeitas a inundações e ao escoamento superficial das águas, sua utilização **fica absolutamente restrita e vinculada a função de acumulação e regulação dos afluentes drenados das micro bacias urbana da área onde se encontra sediada**, vetada qualquer intervenção urbanística que não tenha por finalidade o interesse público de proteção e preservação do manancial hídrico e sua integração com a paisagem local.

Observando os preceitos legais estabelecidos na Lei nº 9433 de janeiro de 1997, que estabelece a política nacional de recursos Hídricos e o sistema Nacional de Gestão de recursos Hídricos, delegando competência as unidades da federação para adoção de medidas voltadas ao controle e gestão dos corpos hídricos, dentre as quais, a proposição de criação de áreas sujeitas a restrição de uso, com vistas à proteção dos recursos hídricos. A Lei nº 11996/92, como um dos instrumentos de gerenciamento da água bruta no Ceará, com atualizações em 2010 pela Lei Estadual nº 14.844/10, estabelece no seu art. 3º inciso IX que os recursos hídricos devem ser preservados contra poluição e a degradação, já no seu art. 4º inciso V, que determina a integração do gerenciamento dos recursos hídricos com as políticas públicas federais, estaduais e municipais de meio ambiente, saúde, saneamento, habitação, uso do solo e desenvolvimento urbano e regional e outras de relevante interesse social que tenham inter-relação com a gestão das águas.

Diante dos fatos acima destacados e da responsabilidade do poder público municipal em gerenciar o sistema hídrico do município, promovendo medidas legais e administrativas

voltadas para o desenvolvimento permanente de ações de conservação e proteção dos mananciais e das águas interiores contra a poluição, exploração excessiva ou não controlada, é que propomos a elaboração das medidas legais necessárias a proteção do sistema hídrico local e controle ambiental das vazões pluviais para proteção da cidade. As áreas prioritizadas no projeto de lei proposto, estão identificadas no ANEXO ÚNICO do citado projeto.

Pelas razões aqui declinadas, é que se justifica a proposição de edição de Decreto pelo Chefe do Poder Executivo, para preservação e proteção das áreas descritas, a seguir identificadas e devidamente referenciadas no Anexo Único.

Aracati, 28 de setembro de 2021

Maria Izelda Rocha Almeida – superintendente do IQUAMA



Equipe Técnica: Saimon Guimarães da Costa- Técnico do IQUAMA

SAIMON GUIMARÃES DA COSTA
ENGENHEIRO CIVIL
CREA-CE Nº 061988975-6

: Alex Curvello Arruda Lopes – Assessor Jurídico



